

## Monitoramento dos Níveis de Rios nas Bacias (BH) e Complexos (CH) Hidrológicos











De acordo com a tabela dos níveis de rios os BH do Rio Canoas, CH Jacutinga, BH do Rio Itajaí-Açú, BH do Rio do Chapecó, BH do Rio do Peixe, CH Peperi-Guaçú e BH do Rio Tijucas, das 14 monitoradas, 13 encontram-se na condição de normalidade do regime hídrico dos rios, para 1 estações a situação que se apresenta é a seguinte:

### ESTIAGEM:

**ALERTA:** Itapiranga

Código	Município	Estação	Data e Horário	Últimos Dados (cm)	Tendência
<b>Nível de Rios na BH do Rio Canoas(cm)</b>					
71300000	Bocaina do Sul	Rio Bonito	13/05/26 07:00	133	↓
71350001	Otacílio Costa	Encruzilhada II	13/05/26 07:00	150	-
71200000	Rio Rufino	Vila Canoas	13/05/26 07:00	111	-
<b>Nível de Rios na BH do Rio Itajaí-Açú(cm)</b>					
83030000	Taió	Barragem Oeste	13/05/26 06:45	146	↓
83892990	Vidal Ramos	Salseiro	13/05/26 07:00	149	-
<b>Nível de Rios na BH do Rio Tijucas(cm)</b>					
84095500	São João Batista	São João Batista	13/05/26 07:00	-12	↓
<b>Nível de Rios na BH do Rio do Chapecó(cm)</b>					
73770000	Coronel Freitas	Porto FAE Novo	13/05/26 06:45	144	↓
73900000	Saudades	Saudades	13/05/26 06:30	85	-
73960000	Águas de Chapecó	Barra do Chapecó Aux.	13/05/26 07:00	167	↓
<b>Nível de Rios na BH do Rio do Peixe(cm)</b>					
72849000	Joaçaba	Joaçaba I	13/05/26 07:00	138	↑
72715000	Rio das Antas	Rio das Antas	13/05/26 07:00	149	-
72810000	Tangará	Tangará	13/05/26 07:00	88	↓
<b>Nível de Rios na CH Jacutinga(cm)</b>					
2089	Concórdia	Centro Jusante - Rua Orestes Farina	13/05/26 07:45	22	-
<b>Nível de Rios na CH Peperi-Guaçú(cm)</b>					
74329000	Itapiranga	Itapiranga	13/05/26 07:15	83	-

**Legenda:** As referências utilizadas para a elaboração desta tabela em relação a situação hidrológica, foram obtidas através de informações do CEOPS/FURB, das Defesas Civas Municipais e das análise dos dados hidrológicos da Agência Nacional de Águas (ANA).

**Tendência do Nível do Rio:** Subindo:  Estável:  Descendo:  Normal:  Estiagem:  Atenção  Alerta  Emergência  Atenção  Alerta  Emergência



## Monitoramento da Chuva nas Bacias (BH) e Complexos (CH) Hidrológicos

De acordo com a tabela das chuvas nas Bacias dos Rios BH do Rio Canoas, CH Jacutinga, BH do Rio Itajaí-Açú, BH do Rio do Chapecó, BH do Rio do Peixe, CH Peperi-Guaçú e BH do Rio Tijucas, das 14 monitoradas, 4 registraram chuva nas últimas 24 horas.

Os maiores volumes de chuva registrados foram de 0.2mm e 0.2mm nas estações de Barragem Oeste e Barragem Taió Montante, respectivamente.

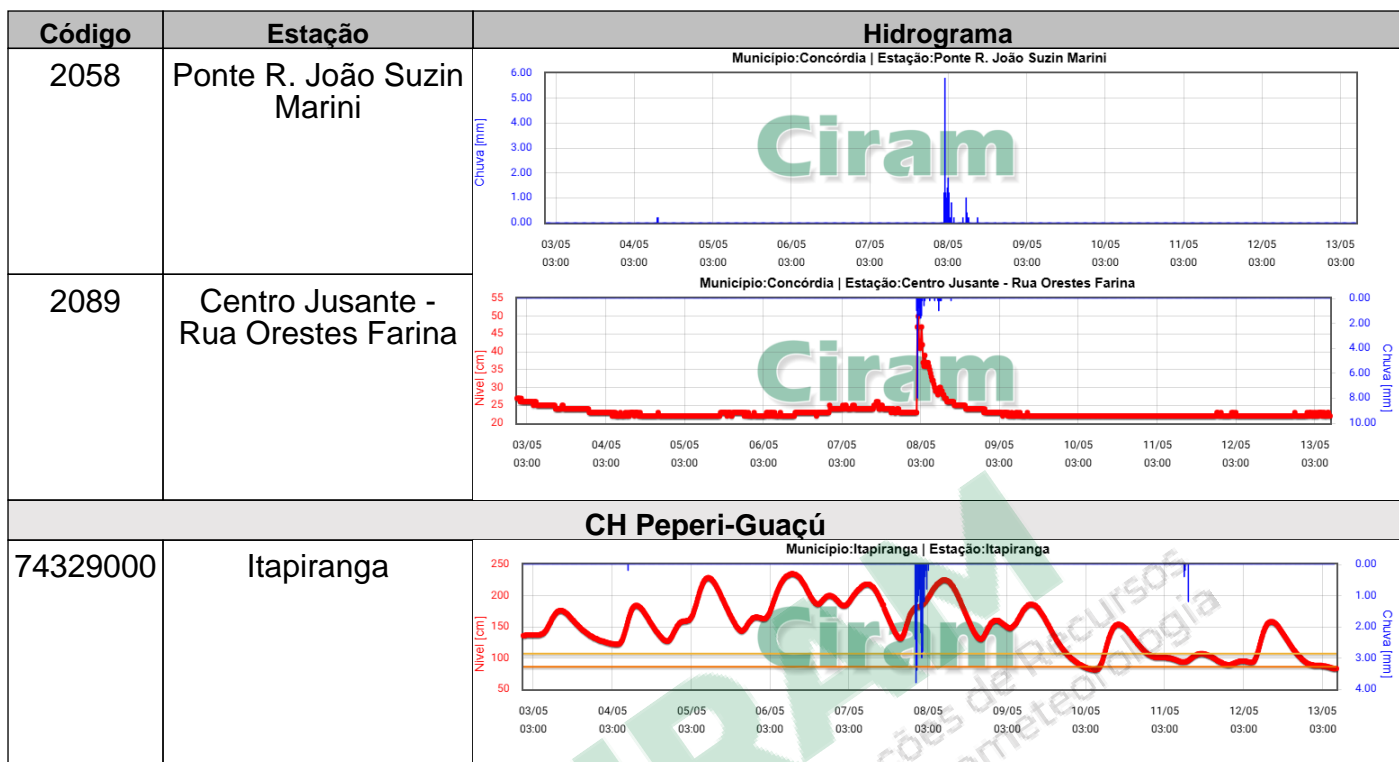
Código	Município	Estação	Data e Horário	Últimos Dados	(-)1h	(-)4h	(-)8h	(-)12h	(-)24h
<b>Chuva Acumulada na BH do Rio Canoas(mm)</b>									
71300000	Bocaina do Sul	Rio Bonito	13/05/26 07:00	0	0	0	0	0	0
71350001	Otacílio Costa	Encruzilhada II	13/05/26 07:00	0	0	0	0	0	0
71200000	Rio Rufino	Vila Canoas	13/05/26 07:00	0	0	0	0	0	0
<b>Chuva Acumulada na BH do Rio Itajaí-Açú(mm)</b>									
83030000	Taió	Barragem Oeste	13/05/26 06:45	0	0	0	0.2	0.2	0.2
83029900	Taió	Barragem Taió Montante	13/05/26 06:45	0	0.2	0.2	0.2	0.2	0.2
<b>Chuva Acumulada na BH do Rio Tijucas(mm)</b>									
84095500	São João Batista	São João Batista	13/05/26 07:00	0	0	0	0	0	0
<b>Chuva Acumulada na BH do Rio Tubarão(mm)</b>									
84249998	Orleans	Orleans - Montante	13/05/26 07:00	0	0.2	0.2	0.2	0.2	0.2
<b>Chuva Acumulada na BH do Rio do Chapecó(mm)</b>									
73770000	Coronel Freitas	Porto FAE Novo	13/05/26 06:45	0	0	0	0	0	0
73960000	Águas de Chapecó	Barra do Chapecó Aux.	13/05/26 07:00	0	0	0	0	0	0
<b>Chuva Acumulada na BH do Rio do Peixe(mm)</b>									
72849000	Joaçaba	Joaçaba I	13/05/26 07:00	0	0	0	0	0	0.2
72715000	Rio das Antas	Rio das Antas	13/05/26 07:00	0	0	0	0	0	0
72810000	Tangará	Tangará	13/05/26 07:00	0	0	0	0	0	0
<b>Chuva Acumulada na CH Jacutinga(mm)</b>									
2089	Concórdia	Centro Jusante - Rua Orestes Farina	13/05/26 07:45	0	0	0	0	0	0
2058	Concórdia	Ponte R. João Suzin Marini	13/05/26 07:45	0	0	0	0	0	0

# Acompanhamento Hidrológico nas Bacias (BH) e Complexos (CH) Hidrológicos

Nos gráficos, as variações registradas são decorrentes das chuvas registradas, dos usos múltiplos das águas, influência da maré e operação de represas a montante (acima) das estações monitoradas nas últimas 240 horas.

Código	Estação	Hidrograma
<b>BH do Rio Canoas</b>		
71300000	Rio Bonito	<p style="text-align: center;">Município: Bocaina do Sul   Estação: Rio Bonito</p>
71350001	Encruzilhada II	<p style="text-align: center;">Município: Otacílio Costa   Estação: Encruzilhada II</p>
71200000	Vila Canoas	<p style="text-align: center;">Município: Rio Rufino   Estação: Vila Canoas</p>
<b>BH do Rio Itajaí-Açú</b>		
83029900	Barragem Taió Montante	<p style="text-align: center;">Município: Taió   Estação: Barragem Taió Montante</p>
83030000	Barragem Oeste	<p style="text-align: center;">Município: Taió   Estação: Barragem Oeste</p>
83892990	Salseiro	<p style="text-align: center;">Município: Vidal Ramos   Estação: Salseiro</p>
<b>BH do Rio Tijucas</b>		

Código	Estação	Hidrograma
84095500	São João Batista	<p>Município:São João Batista   Estação:São João Batista</p>
84249998	Orleans - Montante	<p>Município:Orleans   Estação:Orleans - Montante</p>
73770000	Porto FAE Novo	<p>Município:Coronel Freitas   Estação:Porto FAE Novo</p>
73900000	Saudades	<p>Município:Saudades   Estação:Saudades</p>
73960000	Barra do Chapecó Aux.	<p>Município:Águas de Chapecó   Estação:Barra do Chapecó Aux.</p>
<b>BH do Rio do Peixe</b>		
72849000	Joaçaba I	<p>Município:Joaçaba   Estação:Joaçaba I</p>
72715000	Rio das Antas	<p>Município:Rio das Antas   Estação:Rio das Antas</p>
72810000	Tangará	<p>Município:Tangará   Estação:Tangará</p>
<b>CH Jacutinga</b>		



**Legenda:** As referências utilizadas para a elaboração dos gráficos em relação a situação hidrológica, foram obtidas através de informações do CEOPS/FURB, das Defesas Cívicas Municipais e das análises dos dados hidrológicos da Agência Nacional de Águas (ANA).

**Situação Hidrológica do Rio**

■ Nível do Rio (cm)

■ Chuva (mm)

Estiagem:

■ Atenção

■ Alerta

■ Emergência

Enchente:

■ Atenção

■ Alerta

■ Emergência

Maiores informações acesse:

[Rios On-Line](#)

[Boletim Anteriores](#)

Elaborado pela Equipe de Hidrologia - Epagri/Ciram

Rodovia Admar Gonzaga, 1347 - Itacorubi - Cx. Postal: 502 88.034-901 - Florianópolis - SC

Fone: (48) 3665-5124 ou (48) 9140-7189

[sshidrosc@epagri.sc.gov.br](mailto:sshidrosc@epagri.sc.gov.br)