
















## Monitoramento dos Níveis de Rios nas Bacias (BH) e Complexos (CH) Hidrológicos

De acordo com a tabela dos níveis de rios os BH do Rio Canoas, CH Jacutinga, BH do Rio Itajaí-Açú, BH do Rio Tubarão, BH do Rio Araranguá, BH do Rio Itapocu, BH do Rio Antas, BH do Rio Cubatão do Sul, BH do Rio do Chapecó, BH do Rio do Peixe, CH Peperi-Guaçú e BH do Rio Tijucas, das 29 monitoradas, 28 encontram-se na condição de normalidade do regime hídrico dos rios, para 1 estações a situação que se apresenta é a seguinte:







### ESTIAGEM:

**ATENÇÃO:** Centro - Rua Vitório Celant

Código	Município	Estação	Data e Horário	Últimos Dados (cm)	Tendência
<b>Nível de Rios na BH do Rio Antas(cm)</b>					
74300000	Guaraciaba	Guatapara de Baixo	18/04/24 07:15	137	↓
74295000	Mondaí	Linha Jataí	18/04/24 07:00	142	↓
74320000	Romelândia	Ponte do Sargento	18/04/24 07:00	111	—
<b>Nível de Rios na BH do Rio Araranguá(cm)</b>					
84853000	Meleiro	Foz do Manoel Alves	18/04/24 06:30	95	↑
<b>Nível de Rios na BH do Rio Canoas(cm)</b>					
71300000	Bocaina do Sul	Rio Bonito	18/04/24 07:00	582	—
71350001	Otacílio Costa	Encruzilhada II	18/04/24 07:00	412	↑
71200000	Rio Rufino	Vila Canoas	18/04/24 07:00	476	↓
<b>Nível de Rios na BH do Rio Cubatão do Sul(cm)</b>					
84150100	Palhoça	Eta Casan - Montante	18/04/24 07:00	230	—
84100000	Santo Amaro da Imperatriz	Poço Fundo	18/04/24 07:00	208	—
<b>Nível de Rios na BH do Rio Itajaí-Açú(cm)</b>					
83105000	Alfredo Wagner	Saltinho	18/04/24 07:00	88	—
83360000	José Boiteux	Jose Boiteux	18/04/24 06:45	87	—
83880000	Luiz Alves	Luiz Alves	18/04/24 06:45	90	—
83040000	Mirim Doce	Mirim Doce	18/04/24 06:45	160	↓
83030000	Taió	Barragem Oeste	18/04/24 06:45	407	↓

Código	Município	Estação	Data e Horário	Últimos Dados (cm)	Tendência
83892990	Vidal Ramos	Salseiro	18/04/24 07:00	209	
<b>Nível de Rios na BH do Rio Itapocu(cm)</b>					
82350000	Jaraguá do Sul	Jaraguá do Sul	18/04/24 06:30	111	
<b>Nível de Rios na BH do Rio Tijucas(cm)</b>					
84095500	São João Batista	São João Batista	18/04/24 07:00	183	
<b>Nível de Rios na BH do Rio Tubarão(cm)</b>					
84559800	Braço do Norte	Braço do Norte - Montante	18/04/24 06:45	149	
<b>Nível de Rios na BH do Rio do Chapecó(cm)</b>					
73770000	Coronel Freitas	Porto FAE Novo	18/04/24 06:45	181	
73900000	Saudades	Saudades	18/04/24 06:30	101	
73960000	Águas de Chapecó	Barra do Chapecó Aux.	18/04/24 07:00	225	
<b>Nível de Rios na BH do Rio do Peixe(cm)</b>					
72849000	Joaçaba	Joaçaba I	18/04/24 07:00	231	
72715000	Rio das Antas	Rio das Antas	18/04/24 07:00	172	
72810000	Tangará	Tangará	18/04/24 07:00	146	
<b>Nível de Rios na CH Jacutinga(cm)</b>					
2049	Concórdia	Barragem Concórdia	18/04/24 07:30	10	
2058	Concórdia	Ponte R. João Suzin Marini	18/04/24 07:30	20	
2078	Concórdia	Centro - Rua Vitório Celant	18/04/24 07:30	39	
2089	Concórdia	Centro Jusante - Rua Orestes Farina	18/04/24 07:30	24	
<b>Nível de Rios na CH Peperi-Guaçú(cm)</b>					
74329000	Itapiranga	Itapiranga	18/04/24 07:15	310	

**Legenda:** As referências utilizadas para a elaboração desta tabela em relação a situação hidrológica, foram obtidas através de informações do CEOPS/FURB, das Defesas Cíveis Municipais e das análises dos dados hidrológicos da Agência Nacional de Águas (ANA).

**Tendência do Nível do Rio:** Subindo:  Estável:  Descendo:  Normal:  Estiagem:  Enchente:   
 Atenção  Alerta  Emergência

## Monitoramento da Chuva nas Bacias (BH) e Complexos (CH) Hidrológicos

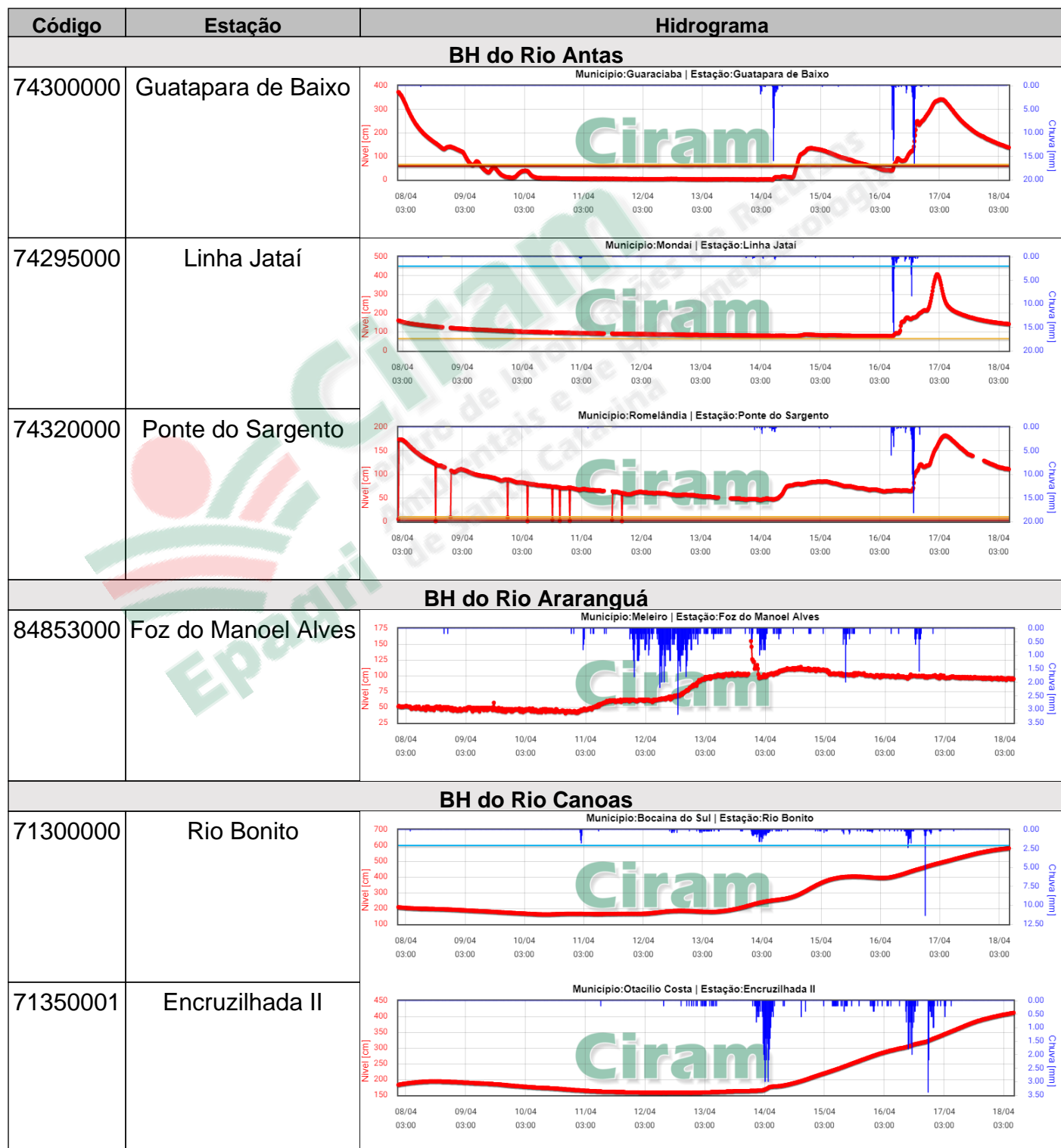
De acordo com a tabela das chuvas nas Bacias dos Rios BH do Rio Canoas, CH Jacutinga, BH do Rio Itajaí-Açú, BH do Rio Tubarão, BH do Rio Araranguá, BH do Rio Itapocu, BH do Rio Antas, BH do Rio Cubatão do Sul, BH do Rio do Chapecó, BH do Rio do Peixe, CH Peperi-Guaçu e BH do Rio Tijucas, das 27 monitoradas, 18 registraram chuva nas últimas 24 horas.

Os maiores volumes de chuva registrados foram de 1mm e 0.8mm nas estações de São Martinho - Jusante e Jaraguá do Sul, respectivamente.

Código	Município	Estação	Data e Horário	Últimos Dados	(-)1h	(-)4h	(-)8h	(-)12h	(-)24h
<b>Chuva Acumulada na BH do Rio Antas(mm)</b>									
74295000	Mondai	Linha Jataí	18/04/24 07:00	0	0	0	0	0	0
74320000	Romelândia	Ponte do Sargento	18/04/24 07:00	0	0	0	0	0	0
<b>Chuva Acumulada na BH do Rio Araranguá(mm)</b>									
84853000	Meleiro	Foz do Manoel Alves	18/04/24 06:30	0	0	0	0	0	0
<b>Chuva Acumulada na BH do Rio Canoas(mm)</b>									
71300000	Bocaina do Sul	Rio Bonito	18/04/24 07:00	0	0	0	0	0	0.2
71350001	Otacílio Costa	Encruzilhada II	18/04/24 07:00	0	0	0	0	0	0
71200000	Rio Rufino	Vila Canoas	18/04/24 07:00	0	0	0	0	0	0
<b>Chuva Acumulada na BH do Rio Cubatão do Sul(mm)</b>									
84100000	Santo Amaro da Imperatriz	Poço Fundo	18/04/24 07:00	0	0	0	0	0	0.2
<b>Chuva Acumulada na BH do Rio Itajaí-Açú(mm)</b>									
83900000	Brusque	Brusque	18/04/24 06:45	0	0	0	0	0	0
83250000	Ituporanga	Ituporanga	18/04/24 07:00	0	0	0.2	0.2	0.2	0.2
83880000	Luiz Alves	Luiz Alves	18/04/24 06:45	0	0	0	0	0	0.4
83040000	Mirim Doce	Mirim Doce	18/04/24 06:45	0	0	0	0	0	0.4
83030000	Taió	Barragem Oeste	18/04/24 06:45	0	0	0.2	0.2	0.2	0.2
83029900	Taió	Barragem Taió Montante	18/04/24 06:45	0	0	0	0	0	0
<b>Chuva Acumulada na BH do Rio Itapocu(mm)</b>									
82350000	Jaraguá do Sul	Jaraguá do Sul	18/04/24 06:30	0	0	0	0	0	0.8
<b>Chuva Acumulada na BH do Rio Tijucas(mm)</b>									
84095500	São João Batista	São João Batista	18/04/24 07:00	0	0	0	0	0	0.2
<b>Chuva Acumulada na BH do Rio Tubarão(mm)</b>									
84559800	Braço do Norte	Braço do Norte - Montante	18/04/24 06:45	0	0	0	0	0	0.4
84249998	Orleans	Orleans - Montante	18/04/24 07:00	0	0	0.2	0.2	0.2	0.4
84598002	São Martinho	São Martinho - Jusante	18/04/24 06:45	0	0	0	0	0	1
84580500	Tubarão	Tubarão	18/04/24 06:45	0	0	0	0	0	0.2
<b>Chuva Acumulada na BH do Rio do Chapecó(mm)</b>									
73770000	Coronel Freitas	Porto FAE Novo	18/04/24 06:45	0	0	0.2	0.2	0.2	0.2
73960000	Águas de Chapecó	Barra do Chapecó Aux.	18/04/24 07:00	0	0	0	0	0	0.2
<b>Chuva Acumulada na BH do Rio do Peixe(mm)</b>									
72715000	Rio das Antas	Rio das Antas	18/04/24 07:00	0	0	0	0	0	0.2
72810000	Tangará	Tangará	18/04/24 07:00	0	0	0	0	0	0.2
<b>Chuva Acumulada na CH Jacutinga(mm)</b>									
2049	Concórdia	Barragem Concórdia	18/04/24 07:30	0	0	0	0	0	0
2058	Concórdia	Ponte R. João Suzin Marini	18/04/24 07:30	0	0	0	0	0	0.2
2078	Concórdia	Centro - Rua Vitório Celant	18/04/24 07:30	0	0	0	0	0	0.2
2089	Concórdia	Centro Jusante - Rua Orestes Farina	18/04/24 07:30	0	0	0	0	0	0

## Acompanhamento Hidrológico nas Bacias (BH) e Complexos (CH) Hidrológicos

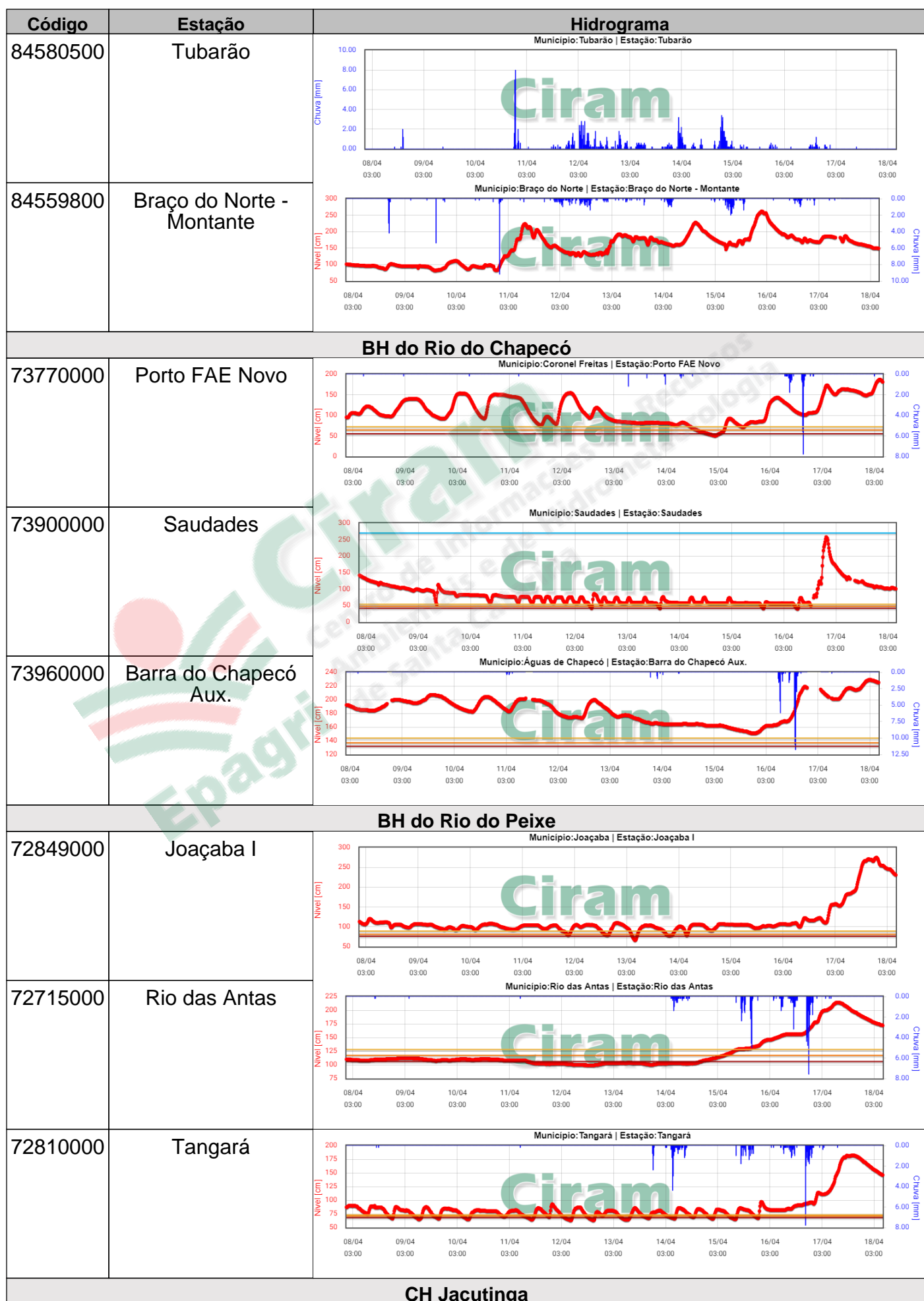
Nos gráficos, as variações registradas são decorrentes das chuvas registradas, dos usos múltiplos das águas, influência da maré e operação de represas a montante (acima) das estações monitoradas nas últimas 240 horas.

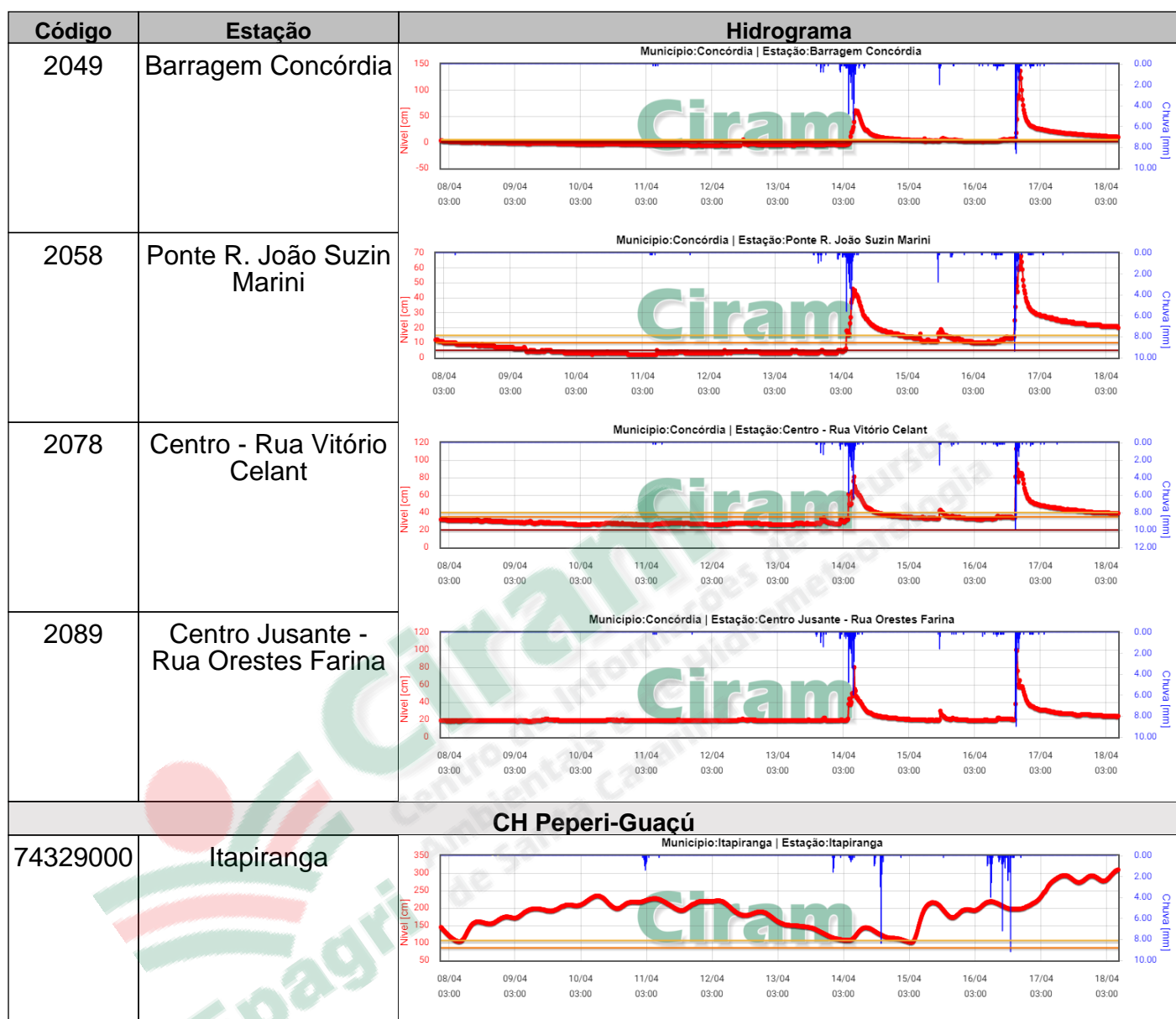


Código	Estação	Hidrograma
71200000	Vila Canoas	<p>Município:Rio Rufino   Estação:Vila Canoas</p>
<b>BH do Rio Cubatão do Sul</b>		
84150100	Eta Casan - Montante	<p>Município:Palhoça   Estação:Eta Casan - Montante</p>
84100000	Poço Fundo	<p>Município:Santo Amaro da Imperatriz   Estação:Poço Fundo</p>
<b>BH do Rio Itajaí-Açú</b>		
83900000	Brusque	<p>Município:Brusque   Estação:Brusque</p>
83250000	Ituporanga	<p>Município:Ituporanga   Estação:Ituporanga</p>
83029900	Barragem Taió Montante	<p>Município:Taió   Estação:Barragem Taió Montante</p>
83105000	Saltinho	<p>Município:Alfredo Wagner   Estação:Saltinho</p>
83360000	Jose Boiteux	<p>Município:José Boiteux   Estação:Jose Boiteux</p>



Código	Estação	Hidrograma
83880000	Luiz Alves	<p>Município: Luiz Alves   Estação: Luiz Alves</p>
83040000	Mirim Doce	<p>Município: Mirim Doce   Estação: Mirim Doce</p>
83030000	Barragem Oeste	<p>Município: Taló   Estação: Barragem Oeste</p>
83892990	Salseiro	<p>Município: Vidal Ramos   Estação: Salseiro</p>
<b>BH do Rio Itapocu</b>		
82350000	Jaraguá do Sul	<p>Município: Jaraguá do Sul   Estação: Jaraguá do Sul</p>
<b>BH do Rio Tijucas</b>		
84095500	São João Batista	<p>Município: São João Batista   Estação: São João Batista</p>
<b>BH do Rio Tubarão</b>		
84249998	Orleans - Montante	<p>Município: Orleans   Estação: Orleans - Montante</p>
84598002	São Martinho - Jusante	<p>Município: São Martinho   Estação: São Martinho - Jusante</p>





**Legenda:** As referências utilizadas para a elaboração dos gráficos em relação a situação hidrológica, foram obtidas através de informações do CEOPS/FURB, das Defesas Cíveis Municipais e das análises dos dados hidrológicos da Agência Nacional de Águas (ANA).

**Situação Hidrológica do Rio**

<span style="color: red;">—</span> Nível do Rio (cm)	<span style="color: blue;">■</span> Chuva (mm)	Estiagem: <span style="color: yellow;">■</span> Atenção	Enchente: <span style="color: cyan;">■</span> Atenção
		<span style="color: orange;">■</span> Alerta	<span style="color: blue;">■</span> Alerta
		<span style="color: darkred;">■</span> Emergência	<span style="color: darkblue;">■</span> Emergência

Maiores informações acesse:

[Rios On-Line](#)

[Boletim Anteriores](#)

Elaborado pela Equipe da Sala de Situação - ANA/Epagri/Ciram

Rodovia Admar Gonzaga, 1347 - Itacorubi - Cx. Postal: 502 88.034-901 - Florianópolis - SC

Fone: (48) 3665-5124 ou (48) 9140-7189

[sshidrosc@epagri.sc.gov.br](mailto:sshidrosc@epagri.sc.gov.br)