

Monitoramento dos Níveis de Rios nas Bacias (BH) e Complexos (CH) Hidrológicos

De acordo com a tabela dos níveis de rios os BH do Rio Canoas, CH Jacutinga, BH do Rio Itajaí-Açú, BH do Rio Tubarão, BH do Rio Araranguá, BH do Rio Itapocu, BH do Rio Antas, BH do Rio Cubatão do Sul, BH do Rio do Chapecó, BH do Rio do Peixe, CH Peperi-Guaçú e BH do Rio Tijucas, das 29 monitoradas, 25 encontram-se na condição de normalidade do regime hídrico dos rios, para 4 estações a situação que se apresenta é a seguinte:

ESTIAGEM:

EMERGÊNCIA: Guatapara de Baixo e Barragem Concórdia

ALERTA: Centro - Rua Vitório Celant

ATENÇÃO: Ponte R. João Suzin Marini

Código	Município	Estação	Data e Horário	Últimos Dados (cm)	Tendência
Nível de Rios na BH do Rio Antas(cm)					
74300000	Guaraciaba	Guatapara de Baixo	22/04/24 08:15	3	
74295000	Mondaí	Linha Jataí	22/04/24 08:00	90	
74320000	Romelândia	Ponte do Sargento	22/04/24 08:00	59	
Nível de Rios na BH do Rio Araranguá(cm)					
84853000	Meleiro	Foz do Manoel Alves	22/04/24 07:30	84	
Nível de Rios na BH do Rio Canoas(cm)					
71300000	Bocaina do Sul	Rio Bonito	22/04/24 08:00	442	
71350001	Otacílio Costa	Encruzilhada II	22/04/24 08:00	431	
71200000	Rio Rufino	Vila Canoas	22/04/24 08:00	220	
Nível de Rios na BH do Rio Cubatão do Sul(cm)					
84150100	Palhoça	Eta Casan - Montante	22/04/24 08:00	190	
84100000	Santo Amaro da Imperatriz	Poço Fundo	22/04/24 08:00	177	
Nível de Rios na BH do Rio Itajaí-Açú(cm)					
83105000	Alfredo Wagner	Saltinho	22/04/24 08:00	46	
83360000	José Boiteux	Jose Boiteux	22/04/24 07:45	48	
83880000	Luiz Alves	Luiz Alves	22/04/24 07:45	86	
83040000	Mirim Doce	Mirim Doce	22/04/24 07:45	124	

Código	Município	Estação	Data e Horário	Últimos Dados (cm)	Tendência
83030000	Taió	Barragem Oeste	22/04/24 07:45	188	
83892990	Vidal Ramos	Salseiro	22/04/24 08:00	174	
Nível de Rios na BH do Rio Itapocu(cm)					
82350000	Jaraguá do Sul	Jaraguá do Sul	22/04/24 07:30	91	
Nível de Rios na BH do Rio Tijucas(cm)					
84095500	São João Batista	São João Batista	22/04/24 08:00	57	
Nível de Rios na BH do Rio Tubarão(cm)					
84559800	Braço do Norte	Braço do Norte - Montante	22/04/24 07:45	112	
Nível de Rios na BH do Rio do Chapecó(cm)					
73770000	Coronel Freitas	Porto FAE Novo	22/04/24 07:45	155	
73900000	Saudades	Saudades	22/04/24 07:30	64	
73960000	Águas de Chapecó	Barra do Chapecó Aux.	22/04/24 08:00	179	
Nível de Rios na BH do Rio do Peixe(cm)					
72849000	Joaçaba	Joaçaba I	22/04/24 08:00	130	
72715000	Rio das Antas	Rio das Antas	22/04/24 08:00	141	
72810000	Tangará	Tangará	22/04/24 08:00	84	
Nível de Rios na CH Jacutinga(cm)					
2049	Concórdia	Barragem Concórdia	22/04/24 08:30	-1	
2058	Concórdia	Ponte R. João Suzin Marini	22/04/24 08:30	11	
2078	Concórdia	Centro - Rua Vitório Celant	22/04/24 08:30	31	
2089	Concórdia	Centro Jusante - Rua Orestes Farina	22/04/24 08:15	20	
Nível de Rios na CH Peperi-Guaçú(cm)					
74329000	Itapiranga	Itapiranga	22/04/24 08:15	200	

Legenda: As referências utilizadas para a elaboração desta tabela em relação a situação hidrológica, foram obtidas através de informações do CEOPS/FURB, das Defesas Cíveis Municipais e das análises dos dados hidrológicos da Agência Nacional de Águas (ANA).

Tendência do Nível do Rio: Subindo: Estável: Descendo: Normal: Estiagem: Atenção: Alerta: Emergência: Enchente: Atenção: Alerta: Emergência:

Monitoramento da Chuva nas Bacias (BH) e Complexos (CH) Hidrológicos

De acordo com a tabela das chuvas nas Bacias dos Rios BH do Rio Canoas, CH Jacutinga, BH do Rio Itajaí-Açú, BH do Rio Tubarão, BH do Rio Araranguá, BH do Rio Itapocu, BH do Rio Antas, BH do Rio Cubatão do Sul, BH do Rio do Chapecó, BH do Rio do Peixe, CH Peperi-Guaçu e BH do Rio Tijucas, das 27 monitoradas, 5 registraram chuva nas últimas 24 horas.

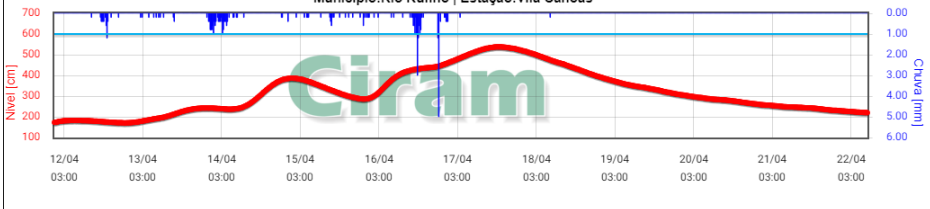
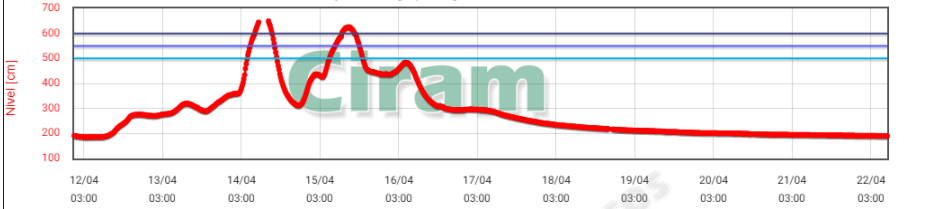
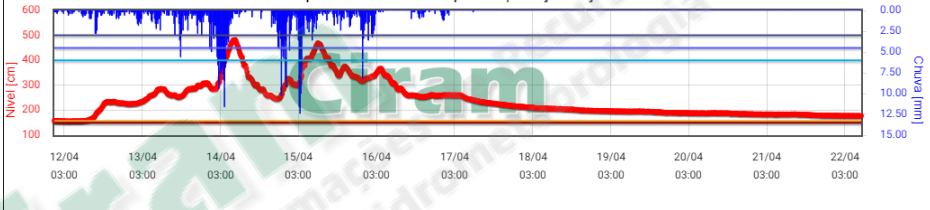
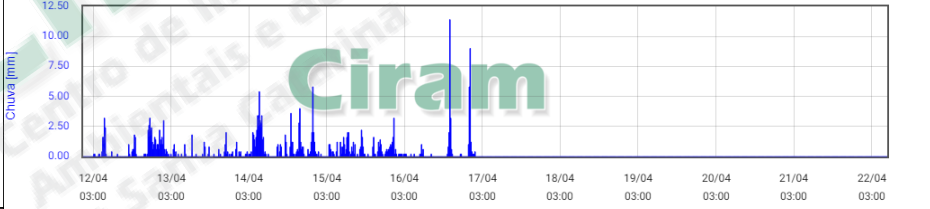
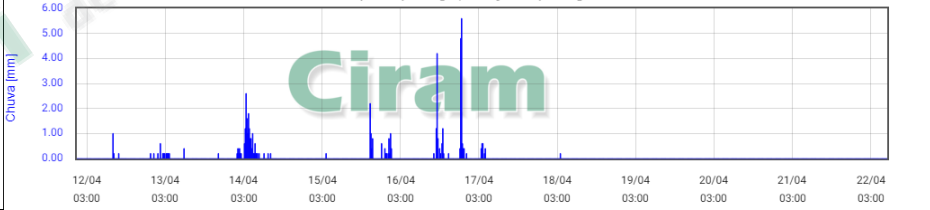
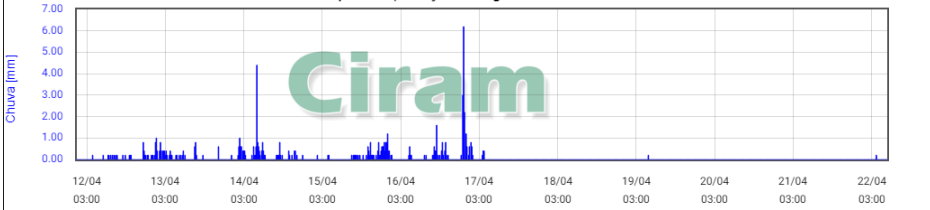
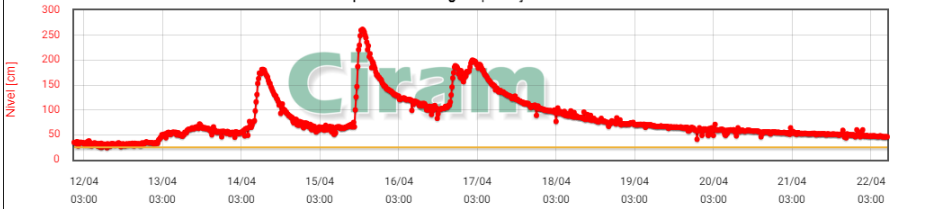
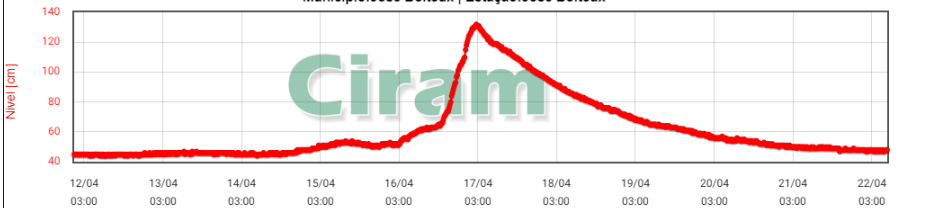
Os maiores volumes de chuva registrados foram de 0.4mm e 0.2mm nas estações de Porto FAE Novo e Barragem Oeste, respectivamente.

Código	Município	Estação	Data e Horário	Últimos Dados	(-)1h	(-)4h	(-)8h	(-)12h	(-)24h
Chuva Acumulada na BH do Rio Antas(mm)									
74295000	Mondai	Linha Jataí	22/04/24 08:00	0	0	0	0	0	0
74320000	Romelândia	Ponte do Sargento	22/04/24 08:00	0	0	0	0	0	0
Chuva Acumulada na BH do Rio Araranguá(mm)									
84853000	Meleiro	Foz do Manoel Alves	22/04/24 07:30	0	0	0	0	0	0
Chuva Acumulada na BH do Rio Canoas(mm)									
71300000	Bocaina do Sul	Rio Bonito	22/04/24 08:00	0	0	0	0	0	0
71350001	Otacílio Costa	Encruzilhada II	22/04/24 08:00	0	0	0	0	0	0
71200000	Rio Rufino	Vila Canoas	22/04/24 08:00	0	0	0	0	0	0
Chuva Acumulada na BH do Rio Cubatão do Sul(mm)									
84100000	Santo Amaro da Imperatriz	Poço Fundo	22/04/24 08:00	0	0	0	0	0	0
Chuva Acumulada na BH do Rio Itajaí-Açú(mm)									
83900000	Brusque	Brusque	22/04/24 07:45	0	0	0	0	0	0
83250000	Ituporanga	Ituporanga	22/04/24 08:00	0	0	0	0	0	0
83880000	Luiz Alves	Luiz Alves	22/04/24 07:45	0	0	0	0	0	0
83040000	Mirim Doce	Mirim Doce	22/04/24 07:45	0	0	0	0	0	0
83030000	Taió	Barragem Oeste	22/04/24 07:45	0	0	0	0	0	0.2
83029900	Taió	Barragem Taió Montante	22/04/24 07:45	0	0	0.2	0.2	0.2	0.2
Chuva Acumulada na BH do Rio Itapocu(mm)									
82350000	Jaraguá do Sul	Jaraguá do Sul	22/04/24 07:30	0	0	0	0	0	0
Chuva Acumulada na BH do Rio Tijucas(mm)									
84095500	São João Batista	São João Batista	22/04/24 08:00	0	0	0	0	0	0
Chuva Acumulada na BH do Rio Tubarão(mm)									
84559800	Braço do Norte	Braço do Norte - Montante	22/04/24 07:45	0	0	0.2	0.2	0.2	0.2
84249998	Orleans	Orleans - Montante	22/04/24 08:00	0	0	0	0	0	0
84598002	São Martinho	São Martinho - Jusante	22/04/24 07:45	0	0	0.2	0.2	0.2	0.2
84580500	Tubarão	Tubarão	22/04/24 07:45	0	0	0	0	0	0
Chuva Acumulada na BH do Rio do Chapecó(mm)									
73770000	Coronel Freitas	Porto FAE Novo	22/04/24 07:45	0.2	0.2	0.2	0.2	0.2	0.4
73960000	Águas de Chapecó	Barra do Chapecó Aux.	22/04/24 08:00	0	0	0	0	0	0
Chuva Acumulada na BH do Rio do Peixe(mm)									
72715000	Rio das Antas	Rio das Antas	22/04/24 08:00	0	0	0	0	0	0
72810000	Tangará	Tangará	22/04/24 08:00	0	0	0	0	0	0
Chuva Acumulada na CH Jacutinga(mm)									
2049	Concórdia	Barragem Concórdia	22/04/24 08:30	0	0	0	0	0	0
2058	Concórdia	Ponte R. João Suzin Marini	22/04/24 08:30	0	0	0	0	0	0
2078	Concórdia	Centro - Rua Vitório Celant	22/04/24 08:30	0	0	0	0	0	0
2089	Concórdia	Centro Jusante - Rua Orestes Farina	22/04/24 08:15	0	0	0	0	0	0

Acompanhamento Hidrológico nas Bacias (BH) e Complexos (CH) Hidrológicos

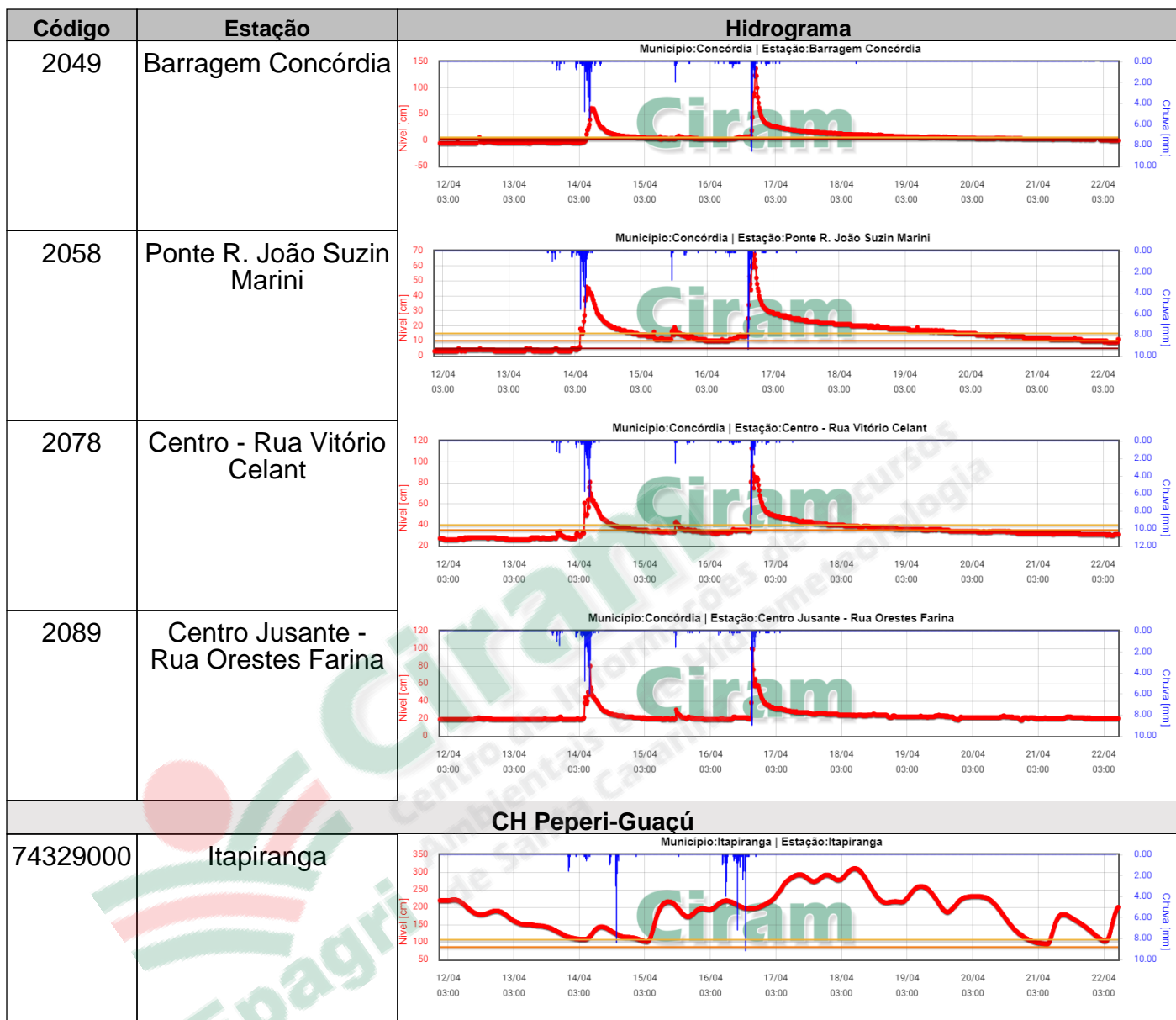
Nos gráficos, as variações registradas são decorrentes das chuvas registradas, dos usos múltiplos das águas, influência da maré e operação de represas a montante (acima) das estações monitoradas nas últimas 240 horas.

Código	Estação	Hidrograma
BH do Rio Antas		
74300000	Guatapara de Baixo	<p style="text-align: center;">Município:Guaraciaba Estação:Guatapara de Baixo</p>
74295000	Linha Jataí	<p style="text-align: center;">Município:Mondai Estação:Linha Jataí</p>
74320000	Ponte do Sargento	<p style="text-align: center;">Município:Romelândia Estação:Ponte do Sargento</p>
BH do Rio Araranguá		
84853000	Foz do Manoel Alves	<p style="text-align: center;">Município:Meleiro Estação:Foz do Manoel Alves</p>
BH do Rio Canoas		
71300000	Rio Bonito	<p style="text-align: center;">Município:Bocaina do Sul Estação:Rio Bonito</p>
71350001	Encruzilhada II	<p style="text-align: center;">Município:Otaçílio Costa Estação:Encruzilhada II</p>

Código	Estação	Hidrograma
71200000	Vila Canoas	<p>Município:Rio Rufino Estação:Vila Canoas</p> 
84150100	Eta Casan - Montante	<p>BH do Rio Cubatão do Sul</p> <p>Município:Palhoça Estação:Eta Casan - Montante</p> 
84100000	Poço Fundo	<p>Município:Santo Amaro da Imperatriz Estação:Poço Fundo</p> 
83900000	Brusque	<p>BH do Rio Itajaí-Açú</p> <p>Município:Brusque Estação:Brusque</p> 
83250000	Ituporanga	<p>Município:Ituporanga Estação:Ituporanga</p> 
83029900	Barragem Taió Montante	<p>Município:Taió Estação:Barragem Taió Montante</p> 
83105000	Saltinho	<p>Município:Alfredo Wagner Estação:Saltinho</p> 
83360000	Jose Boiteux	<p>Município:José Boiteux Estação:Jose Boiteux</p> 

Código	Estação	Hidrograma
83880000	Luiz Alves	<p>Município:Luiz Alves Estação:Luiz Alves</p>
83040000	Mirim Doce	<p>Município:Mirim Doce Estação:Mirim Doce</p>
83030000	Barragem Oeste	<p>Município:Taió Estação:Barragem Oeste</p>
83892990	Salseiro	<p>Município:Vidal Ramos Estação:Salseiro</p>
BH do Rio Itapucu		
82350000	Jaraguá do Sul	<p>Município:Jaraguá do Sul Estação:Jaraguá do Sul</p>
BH do Rio Tijucas		
84095500	São João Batista	<p>Município:São João Batista Estação:São João Batista</p>
BH do Rio Tubarão		
84249998	Orleans - Montante	<p>Município:Orleans Estação:Orleans - Montante</p>
84598002	São Martinho - Jusante	<p>Município:São Martinho Estação:São Martinho - Jusante</p>

Código	Estação	Hidrograma
84580500	Tubarão	<p>Município:Tubarão Estação:Tubarão</p>
84559800	Braço do Norte - Montante	<p>Município: Braço do Norte Estação: Braço do Norte - Montante</p>
BH do Rio do Chapecó		
73770000	Porto FAE Novo	<p>Município: Coronel Freitas Estação: Porto FAE Novo</p>
73900000	Saudades	<p>Município: Saudades Estação: Saudades</p>
73960000	Barra do Chapecó Aux.	<p>Município: Águas de Chapecó Estação: Barra do Chapecó Aux.</p>
BH do Rio do Peixe		
72849000	Joaçaba I	<p>Município: Joaçaba Estação: Joaçaba I</p>
72715000	Rio das Antas	<p>Município: Rio das Antas Estação: Rio das Antas</p>
72810000	Tangará	<p>Município: Tangará Estação: Tangará</p>
CH Jacutinga		



Legenda: As referências utilizadas para a elaboração dos gráficos em relação a situação hidrológica, foram obtidas através de informações do CEOPS/FURB, das Defesas Cíveis Municipais e das análises dos dados hidrológicos da Agência Nacional de Águas (ANA).

Situação Hidrológica do Rio

■ Nível do Rio (cm)

■ Chuva (mm)

Estiagem:

■ Atenção

■ Alerta

■ Emergência

Enchente:

■ Atenção

■ Alerta

■ Emergência

Maiores informações acesse:

[Rios On-Line](#)

[Boletim Anteriores](#)

Elaborado pela Equipe da Sala de Situação - ANA/Epagri/Ciram

Rodovia Admar Gonzaga, 1347 - Itacorubi - Cx. Postal: 502 88.034-901 - Florianópolis - SC

Fone: (48) 3665-5124 ou (48) 9140-7189

sshidrosc@epagri.sc.gov.br