














## Monitoramento dos Níveis de Rios nas Bacias (BH) e Complexos (CH) Hidrológicos

De acordo com a tabela dos níveis de rios os BH do Rio Canoas, CH Jacutinga, BH do Rio Itajaí-Açú, BH do Rio Tubarão, BH do Rio Antas, BH do Rio do Chapecó, BH do Rio do Peixe, CH Peperi-Guaçú e BH do Rio Tijucas, das 17 monitoradas, 15 encontram-se na condição de normalidade do regime hídrico dos rios, para 2 estações a situação que se apresenta é a seguinte:

### ESTIAGEM:


**EMERGÊNCIA:** Rio do Pouso e Ponte R. João Suzin Marini

Código	Município	Estação	Data e Horário	Últimos Dados (cm)	Tendência
<b>Nível de Rios na BH do Rio Antas(cm)</b>					
74300000	Guaraciaba	Guatapara de Baixo	12/06/26 07:15	129	
74295000	Mondaí	Linha Jataí	12/06/26 08:00	80	
<b>Nível de Rios na BH do Rio Canoas(cm)</b>					
71300000	Bocaina do Sul	Rio Bonito	12/06/26 08:00	109	
71350001	Otacílio Costa	Encruzilhada II	12/06/26 08:00	148	
71200000	Rio Rufino	Vila Canoas	12/06/26 08:00	110	
<b>Nível de Rios na BH do Rio Itajaí-Açú(cm)</b>					
83030000	Taió	Barragem Oeste	12/06/26 07:45	371	
83892990	Vidal Ramos	Salseiro	12/06/26 08:00	148	
<b>Nível de Rios na BH do Rio Tijucas(cm)</b>					
84095500	São João Batista	São João Batista	12/06/26 08:00	-17	
<b>Nível de Rios na BH do Rio Tubarão(cm)</b>					
84580000	Tubarão	Rio do Pouso	12/06/26 07:45	-22	
<b>Nível de Rios na BH do Rio do Chapecó(cm)</b>					
73770000	Coronel Freitas	Porto FAE Novo	12/06/26 07:45	121	
73960000	Águas de Chapecó	Barra do Chapecó Aux.	12/06/26 08:00	157	
<b>Nível de Rios na BH do Rio do Peixe(cm)</b>					
72849000	Joaçaba	Joaçaba I	12/06/26 08:00	130	
72715000	Rio das Antas	Rio das Antas	12/06/26 08:00	152	

Código	Município	Estação	Data e Horário	Últimos Dados (cm)	Tendência
72810000	Tangará	Tangará	12/06/26 08:00	86	
<b>Nível de Rios na CH Jacutinga(cm)</b>					
2058	Concórdia	Ponte R. João Suzin Marini	12/06/26 08:15	-36	
2089	Concórdia	Centro Jusante - Rua Orestes Farina	12/06/26 08:15	33	
<b>Nível de Rios na CH Peperi-Guaçú(cm)</b>					
74329000	Itapiranga	Itapiranga	12/06/26 07:15	181	

**Legenda:** As referências utilizadas para a elaboração desta tabela em relação a situação hidrológica, foram obtidas através de informações do CEOPS/FURB, das Defesas Cívicas Municipais e das análises dos dados hidrológicos da Agência Nacional de Águas (ANA).

**Tendência do Nível do Rio:** Subindo:  Estável:  Descendo:  Normal:  Estiagem:  Atenção:  Alerta:  Emergência:  Enchente:  Atenção:  Alerta:  Emergência:



## Monitoramento da Chuva nas Bacias (BH) e Complexos (CH) Hidrológicos

De acordo com a tabela das chuvas nas Bacias dos Rios BH do Rio Canoas, CH Jacutinga, BH do Rio Itajaí-Açú, BH do Rio Tubarão, BH do Rio Antas, BH do Rio do Chapecó, BH do Rio do Peixe, CH Peperi-Guaçú e BH do Rio Tijucas, das 18 monitoradas, 15 registraram chuva nas últimas 24 horas.

Os maiores volumes de chuva registrados foram de 29.4mm e 19mm nas estações de Itapiranga e Joaçaba I, respectivamente.

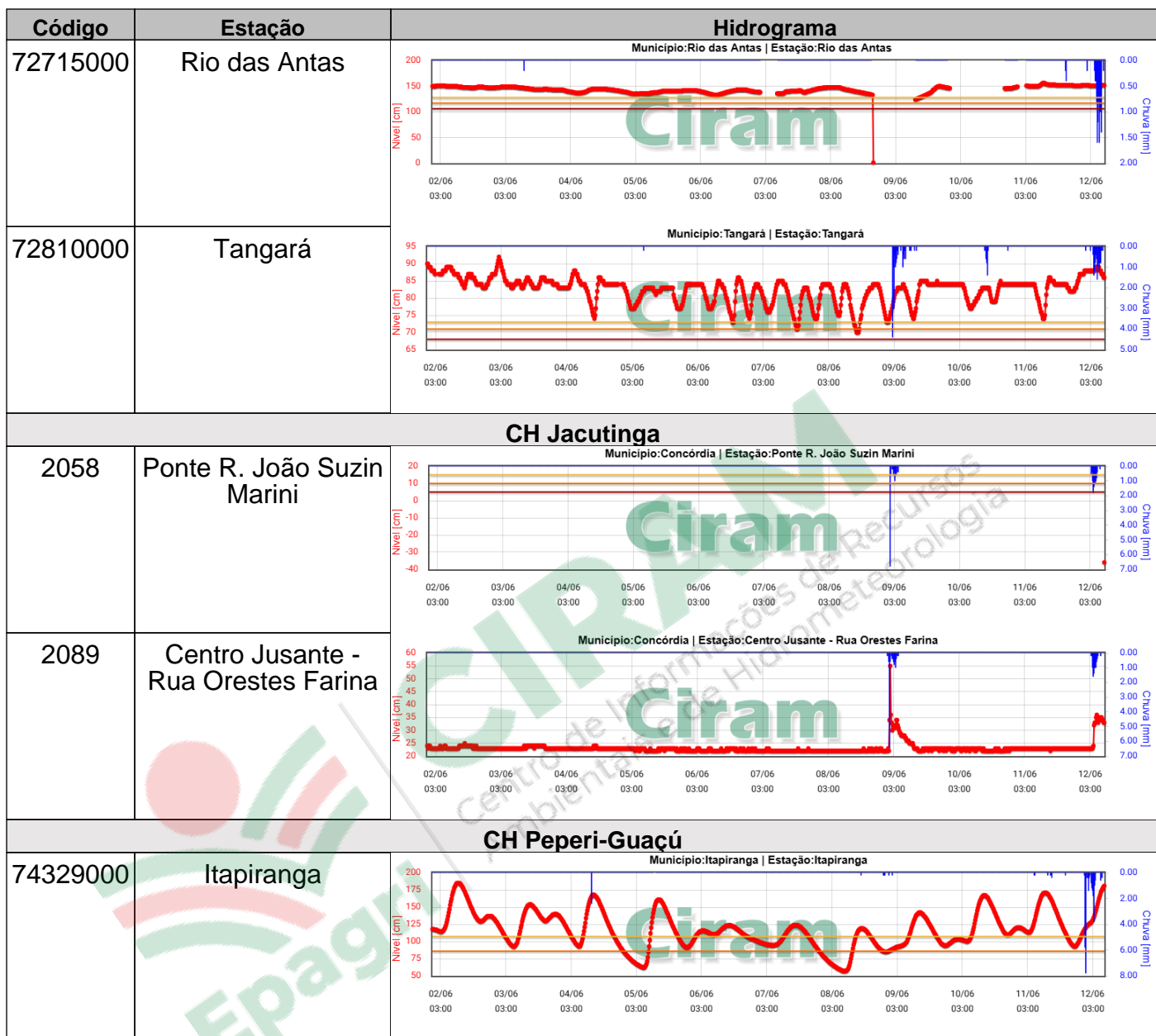
Código	Município	Estação	Data e Horário	Últim os Dados	(-)1h	(-)4h	(-)8h	(-)12h	(-)24h
<b>Chuva Acumulada na BH do Rio Antas(mm)</b>									
74300000	Guaraciaba	Guatapara de Baixo	12/06/26 07:15	0	0	3.4	9.2	9.2	14.2
74295000	Mondaí	Linha Jataí	12/06/26 08:00	0.2	0.2	2	10.2	10.2	10.4
<b>Chuva Acumulada na BH do Rio Canoas(mm)</b>									
71300000	Bocaina do Sul	Rio Bonito	12/06/26 08:00	0	0	0	0	0	0
71350001	Otacílio Costa	Encruzilhada II	12/06/26 08:00	0.4	1.4	1.6	1.6	1.6	1.6
71200000	Rio Rufino	Vila Canoas	12/06/26 08:00	1.8	5.6	9.8	10	10	10
<b>Chuva Acumulada na BH do Rio Itajaí-Açú(mm)</b>									
83030000	Taió	Barragem Oeste	12/06/26 07:45	1.6	5.6	13	14.6	14.6	14.8
83029900	Taió	Barragem Taió Montante	12/06/26 07:45	1.4	7	9.8	12.8	12.8	12.8
<b>Chuva Acumulada na BH do Rio Tijucas(mm)</b>									
84095500	São João Batista	São João Batista	12/06/26 08:00	0	0.6	1.2	1.2	1.2	1.2
<b>Chuva Acumulada na BH do Rio Tubarão(mm)</b>									
84249998	Orleans	Orleans - Montante	12/06/26 08:00	0	0	0	0	0	0
84580000	Tubarão	Rio do Pouso	12/06/26 07:45	0	0	0	0	0	0
<b>Chuva Acumulada na BH do Rio do Chapecó(mm)</b>									
73770000	Coronel Freitas	Porto FAE Novo	12/06/26 07:45	0	1	4	6	6	7
73960000	Águas de Chapecó	Barra do Chapecó Aux.	12/06/26 08:00	3.4	4.2	7.2	12.6	12.8	13
<b>Chuva Acumulada na BH do Rio do Peixe(mm)</b>									
72849000	Joaçaba	Joaçaba I	12/06/26 08:00	0	0.4	16.4	18.6	18.6	19
72715000	Rio das Antas	Rio das Antas	12/06/26 08:00	0	0.2	10.6	10.8	10.8	11.4
72810000	Tangará	Tangará	12/06/26 08:00	0	0.2	11	11.8	11.8	11.8
<b>Chuva Acumulada na CH Jacutinga(mm)</b>									
2058	Concórdia	Ponte R. João Suzin Marini	12/06/26 08:15	0	0	6	9.8	9.8	9.8
2089	Concórdia	Centro Jusante - Rua Orestes Farina	12/06/26 08:15	0	0	5.8	8.8	8.8	8.8
<b>Chuva Acumulada na CH Peperi-Guaçú(mm)</b>									
74329000	Itapiranga	Itapiranga	12/06/26 07:15	0	0.4	6.4	28.2	28.2	29.4

# Acompanhamento Hidrológico nas Bacias (BH) e Complexos (CH) Hidrológicos

Nos gráficos, as variações registradas são decorrentes das chuvas registradas, dos usos múltiplos das águas, influência da maré e operação de represas a montante (acima) das estações monitoradas nas últimas 240 horas.

Código	Estação	Hidrograma
<b>BH do Rio Antas</b>		
74300000	Guatapara de Baixo	<p style="text-align: center;">Município: Guaraciaba   Estação: Guatapara de Baixo</p>
74295000	Linha Jataí	<p style="text-align: center;">Município: Mondai   Estação: Linha Jataí</p>
<b>BH do Rio Canoas</b>		
71300000	Rio Bonito	<p style="text-align: center;">Município: Bocaina do Sul   Estação: Rio Bonito</p>
71350001	Encruzilhada II	<p style="text-align: center;">Município: Otacilio Costa   Estação: Encruzilhada II</p>
71200000	Vila Canoas	<p style="text-align: center;">Município: Rio Rufino   Estação: Vila Canoas</p>
<b>BH do Rio Itajaí-Açú</b>		
83029900	Barragem Taió Montante	<p style="text-align: center;">Município: Taió   Estação: Barragem Taió Montante</p>

Código	Estação	Hidrograma
83030000	Barragem Oeste	<p>Município: Taió   Estação: Barragem Oeste</p>
83892990	Salseiro	<p>Município: Vidal Ramos   Estação: Salseiro</p>
<b>BH do Rio Tijucas</b>		
84095500	São João Batista	<p>Município: São João Batista   Estação: São João Batista</p>
<b>BH do Rio Tubarão</b>		
84249998	Orleans - Montante	<p>Município: Orleans   Estação: Orleans - Montante</p>
84580000	Rio do Pouso	<p>Município: Tubarão   Estação: Rio do Pouso</p>
<b>BH do Rio do Chapecó</b>		
73770000	Porto FAE Novo	<p>Município: Coronel Freitas   Estação: Porto FAE Novo</p>
73960000	Barra do Chapecó Aux.	<p>Município: Águas de Chapecó   Estação: Barra do Chapecó Aux.</p>
<b>BH do Rio do Peixe</b>		
72849000	Joaçaba I	<p>Município: Joaçaba   Estação: Joaçaba I</p>



**Legenda:** As referências utilizadas para a elaboração dos gráficos em relação a situação hidrológica, foram obtidas através de informações do CEOPS/FURB, das Defesas Civas Municipais e das análises dos dados hidrológicos da Agência Nacional de Águas (ANA).

**Situação Hidrológica do Rio**

■ Nível do Rio (cm)	■ Chuva (mm)	Estiagem: [	■ Atenção	■ Enchente: [
		Atenção	■ Atenção	Atenção
		Alerta	■ Alerta	Alerta
		Emergência	■ Emergência	Emergência

Maiores informações acesse:

[Rios On-Line](#)

[Boletim Anteriores](#)

Elaborado pela Equipe de Hidrologia - Epagri/Ciram

Rodovia Admar Gonzaga, 1347 - Itacorubi - Cx. Postal: 502 88.034-901 - Florianópolis - SC

Fone: (48) 3665-5124 ou (48) 9140-7189

[sshidrosc@epagri.sc.gov.br](mailto:sshidrosc@epagri.sc.gov.br)