Boletim n° 99/2025 - Equipe de Hidrologia – EPAGRI/CIRAM - quarta-feira de 4 junho de 2025

Monitoramento dos Níveis de Rios nas Bacias (BH) e Complexos (CH) Hidrológicos

De acordo com a tabela dos níveis de rios os BH do Rio Canoas, CH Jacutinga, BH do Rio Itajaí-Açú, BH do Rio Tubarão, BH do Rio Araranguá, BH do Rio Itapocu, BH do Rio Antas, BH do Rio Cubatão do Sul, BH do Rio do Chapecó, BH do Rio do Peixe, CH Peperi-Guaçú e BH do Rio Tijucas, das 26 monitoradas, 19 encontram-se na condição de normalidade do regime hídrico dos rios, para 7 estações a situação que se apresenta é a seguinte:

ESTIAGEM:

EMERGÊNCIA: Rio do Pouso e Montante - Barragem Concórdia

ALERTA: São João Batista e Centro - Rua Vitório Celant

ATENÇÃO: Encruzilhada II, Jaraguá do Sul e Ponte R. João Suzin Marini

Código	Município	Estação	Data e Horário	Últimos Dados (cm)	Tendência
Nível de Rios na BH do Rio Antas(cm)					
74300000	Guaraciaba	Guatapara de Baixo	04/06/25 08:15	157	↓
74295000	Mondaí	Linha Jataí	04/06/25 08:00	130	—
Nível de Rios na BH do Rio Araranguá(cm)					
84949800	Ermo	Ermo	04/06/25 08:00	99	—
Nível de Rios na BH do Rio Canoas(cm)					
71300000	Bocaina do Sul	Rio Bonito	04/06/25 08:00	105	—
71350001	Otacílio Costa	Encruzilhada II	04/06/25 08:00	122	—
71200000	Rio Rufino	Vila Canoas	04/06/25 08:00	114	—
Nível de Rios na BH do Rio Cubatão do Sul(cm)					
84150100	Palhoça	Eta Casan - Montante	04/06/25 08:00	129	—
Nível de Rios na BH do Rio Itajaí-Açú(cm)					
83880000	Luiz Alves	Luiz Alves	04/06/25 07:45	75	—
83300200	Rio do Sul	Rio do Sul - Novo	04/06/25 08:00	119	↑
83030000	Taió	Barragem Oeste	04/06/25 07:45	118	—
83892990	Vidal Ramos	Salseiro	04/06/25 08:00	147	—
Nível de Rios na BH do Rio Itapocu(cm)					
82350000	Jaraguá do Sul	Jaraguá do Sul	04/06/25 08:30	66	—
Nível de Rios na BH do Rio Tijucas(cm)					

Código	Município	Estação	Data e Horário	Últimos Dados (cm)	Tendência
84095500	São João Batista	São João Batista	04/06/25 08:00	-38	↑
Nível de Rios na BH do Rio Tubarão(cm)					
84559800	Braço do Norte	Braço do Norte - Montante	04/06/25 07:45	88	−
84580000	Tubarão	Rio do Pouso	04/06/25 07:45	-16	−
Nível de Rios na BH do Rio do Chapecó(cm)					
73770000	Coronel Freitas	Porto FAE Novo	04/06/25 07:45	175	−
73900000	Saudades	Saudades	04/06/25 07:30	115	−
Nível de Rios na BH do Rio do Peixe(cm)					
72849000	Joaçaba	Joaçaba I	04/06/25 08:00	105	↑
72715000	Rio das Antas	Rio das Antas	04/06/25 08:00	150	↑
72810000	Tangará	Tangará	04/06/25 08:00	83	−
Nível de Rios na CH Jacutinga(cm)					
2049	Concórdia	Barragem Concórdia	04/06/25 08:45	22	−
2058	Concórdia	Ponte R. João Suzin Marini	04/06/25 08:45	15	↓
2076	Concórdia	Montante - Barragem Concórdia	04/06/25 08:45	17	↓
2077	Concórdia	Foz do Rio Claudino	04/06/25 08:45	86	−
2078	Concórdia	Centro - Rua Vitório Celant	04/06/25 08:45	33	↓
Nível de Rios na CH Peperi-Guaçú(cm)					
74329000	Itapiranga	Itapiranga	04/06/25 08:15	220	↓

Legenda: As referências utilizadas para a elaboração desta tabela em relação a situação hidrológica, foram obtidas através de informações do CEOPS/FURB, das Defesas Civis Municipais e das análise dos dados hidrológicos da Agência Nacional de Águas (ANA).

Tendência do Nível do Rio: Subindo: ↑ Estável: − Descendo: ↓ Normal: − Estiagem: Atenção, Alerta, Emergência Enchente: Atenção, Alerta, Emergência

Monitoramento da Chuva nas Bacias (BH) e Complexos (CH) Hidrológicos

De acordo com a tabela das chuvas nas Bacias dos Rios BH do Rio Canoas, CH Jacutinga, BH do Rio Itajaí-Açú, BH do Rio Tubarão, BH do Rio Araranguá, BH do Rio Itapocu, BH do Rio Antas, BH do Rio Cubatão do Sul, BH do Rio do Chapecó, BH do Rio do Peixe, CH Peperi-Guaçú e BH do Rio Tijucas, das 24 monitoradas, 21 registraram chuva nas últimas 24 horas.

Os maiores volumes de chuva registrados foram de 6.6mm e 5.6mm nas estações de Barragem Oeste e Montante - Barragem Concórdia, respectivamente.

Código	Município	Estação	Data e Horário	Últimos Dados	(-)1h	(-)4h	(-)8h	(-)12h	(-)24h
Chuva Acumulada na BH do Rio Antas(mm)									
74295000	Mondaí	Linha Jataí	04/06/25 08:00	0	0	0	0.2	0.2	3.6
Chuva Acumulada na BH do Rio Araranguá(mm)									
84949800	Ermo	Ermo	04/06/25 08:00	0	0	0.4	0.6	1.4	1.4
Chuva Acumulada na BH do Rio Canoas(mm)									
71300000	Bocaina do Sul	Rio Bonito	04/06/25 08:00	0	0	0	0	0	0.4
71200000	Rio Rufino	Vila Canoas	04/06/25 08:00	0	0	0	0.8	0.8	0.8
Chuva Acumulada na BH do Rio Itajaí-Açú(mm)									
83900000	Brusque	Brusque	04/06/25 07:45	0	0	0	0	0	0
83250000	Ituporanga	Ituporanga	04/06/25 08:00	0	0.2	0.2	0.2	0.2	0.2
83880000	Luiz Alves	Luiz Alves	04/06/25 07:45	0	0	0	0	0	0
83030000	Taió	Barragem Oeste	04/06/25 07:45	0	0	0	3	5.4	6.6
83029900	Taió	Barragem Taió Montante	04/06/25 07:45	0	0	0	0.6	1.2	1.8
Chuva Acumulada na BH do Rio Tijucas(mm)									
84095500	São João Batista	São João Batista	04/06/25 08:00	0	0	0	0	0	0
Chuva Acumulada na BH do Rio Tubarão(mm)									
84559800	Braço do Norte	Braço do Norte - Montante	04/06/25 07:45	0	0	0	0.2	0.2	0.4
84249998	Orleans	Orleans - Montante	04/06/25 08:00	0	0	0.2	1.2	1.2	1.4
84580000	Tubarão	Rio do Pouso	04/06/25 07:45	0	0	0	2.2	2.2	2.6
84580500	Tubarão	Tubarão	04/06/25 07:45	0	0	0	0.6	0.8	1
Chuva Acumulada na BH do Rio do Chapecó(mm)									
73770000	Coronel Freitas	Porto FAE Novo	04/06/25 07:45	0	0	0	0	0	0.8
73960000	Águas de Chapecó	Barra do Chapecó Aux.	04/06/25 08:00	0	0	0	0	0	1.2
Chuva Acumulada na BH do Rio do Peixe(mm)									
72849000	Joaçaba	Joaçaba I	04/06/25 08:00	0	0	0	0	0	2.2
72715000	Rio das Antas	Rio das Antas	04/06/25 08:00	0	0	0	0.2	0.2	0.4
72810000	Tangará	Tangará	04/06/25 08:00	0	0	0.2	0.2	0.2	2.2
Chuva Acumulada na CH Jacutinga(mm)									
2049	Concórdia	Barragem Concórdia	04/06/25 08:45	0	0	0	0	0	2
2058	Concórdia	Ponte R. João Suzin Marini	04/06/25 08:45	0	0	0	0	0	1.8
2076	Concórdia	Montante - Barragem Concórdia	04/06/25 08:45	0	0	0.2	0.6	2.6	5.6
2077	Concórdia	Foz do Rio Claudino	04/06/25 08:45	0	0	0	0	0	1.8
2078	Concórdia	Centro - Rua Vitório Celant	04/06/25 08:45	0	0	0	0	0	1.8

Acompanhamento Hidrológico nas Bacias (BH) e Complexos (CH) Hidrológicos

Nos gráficos, as variações registradas são decorrentes das chuvas registradas, dos usos múltiplos das águas, influência da maré e operação de represas a montante (acima) das estações monitoradas nas últimas 240 horas.

Código	Estação	Hidrograma
BH do Rio Antas		
74300000	Guatapara de Baixo	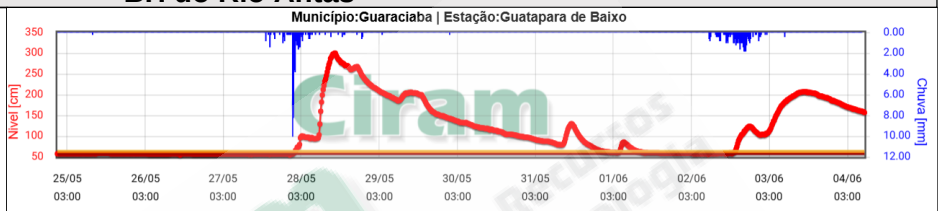
74295000	Linha Jataí	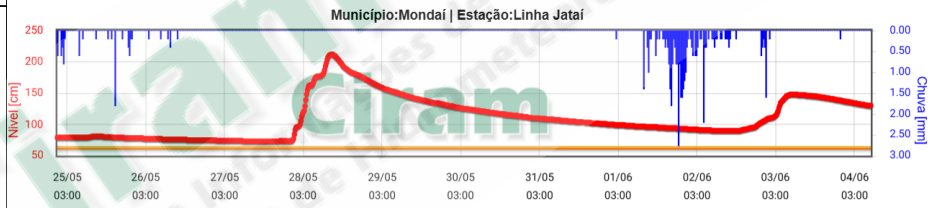
BH do Rio Araranguá		
84949800	Ermo	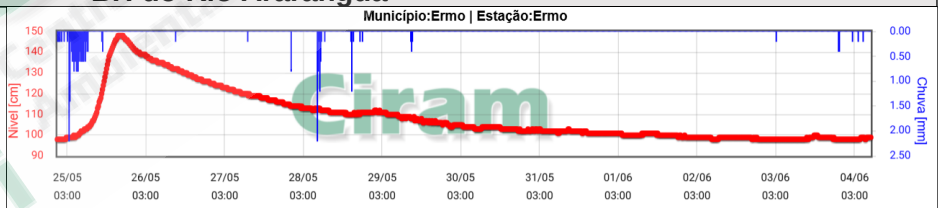
BH do Rio Canoas		
71300000	Rio Bonito	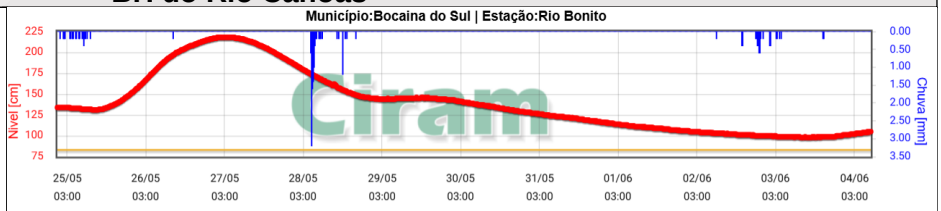
71350001	Encruzilhada II	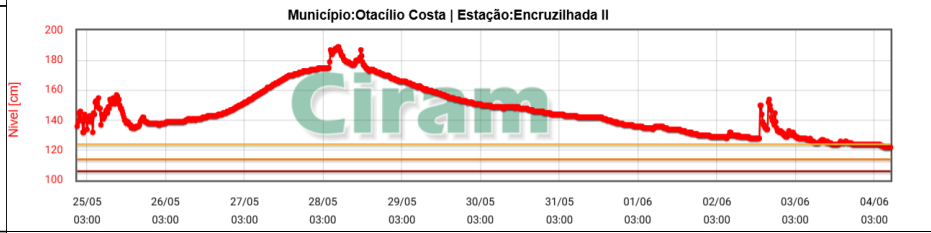
71200000	Vila Canoas	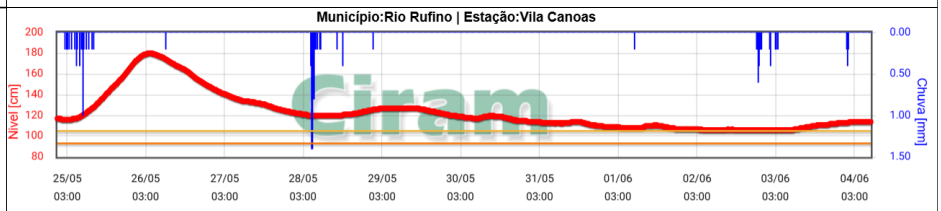
BH do Rio Cubatão do Sul		

Código	Estação	Hidrograma
84150100	Eta Casan - Montante	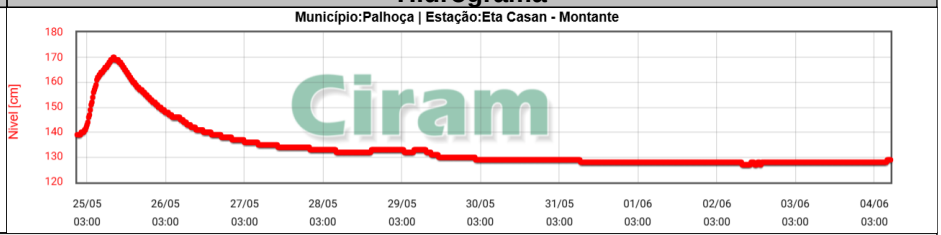
BH do Rio Itajaí-Açú		
83900000	Brusque	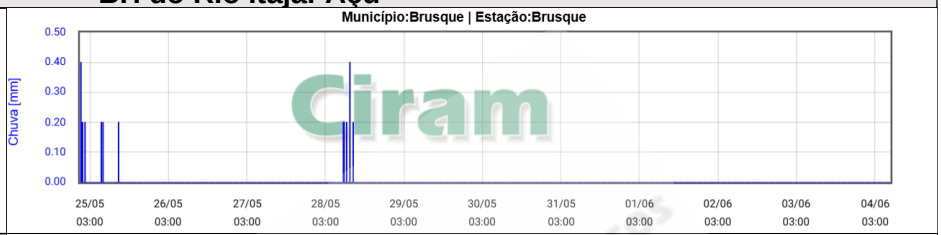
83250000	Ituporanga	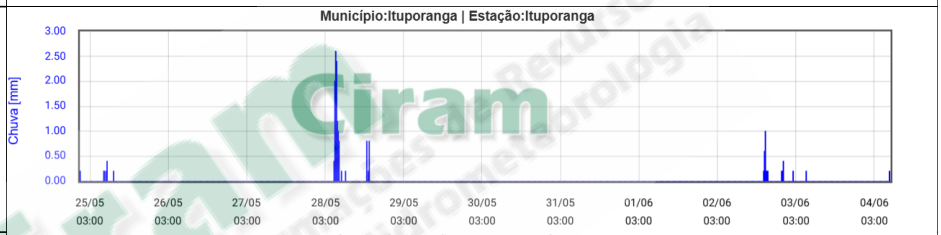
83029900	Barragem Taió Montante	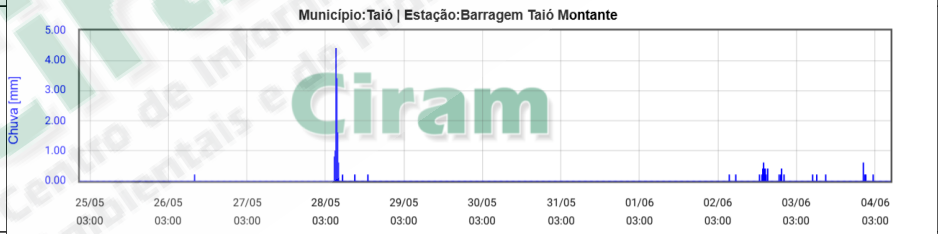
83880000	Luiz Alves	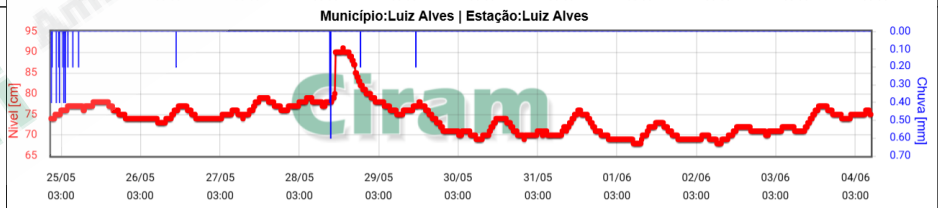
83300200	Rio do Sul - Novo	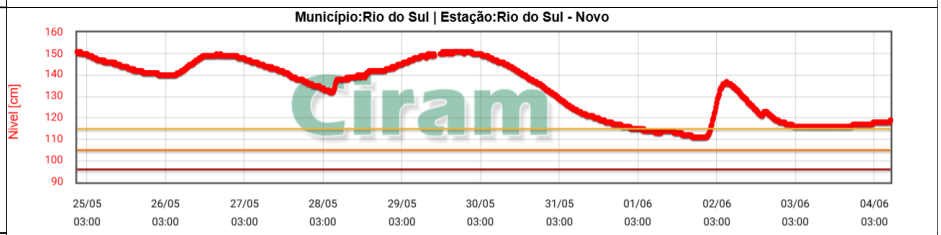
83030000	Barragem Oeste	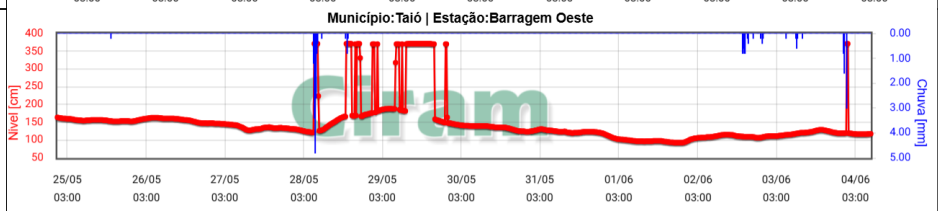
83892990	Salseiro	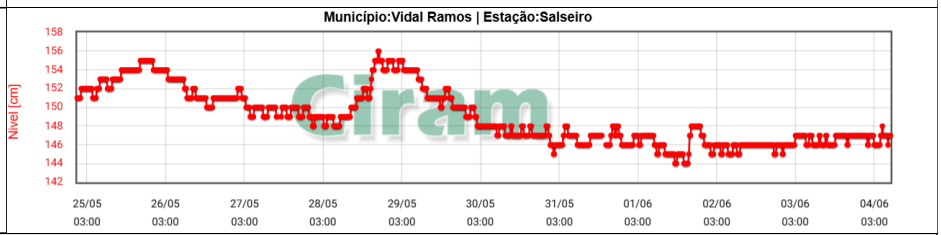
BH do Rio Itapocu		

Código	Estação	Hidrograma
82350000	Jaraguá do Sul	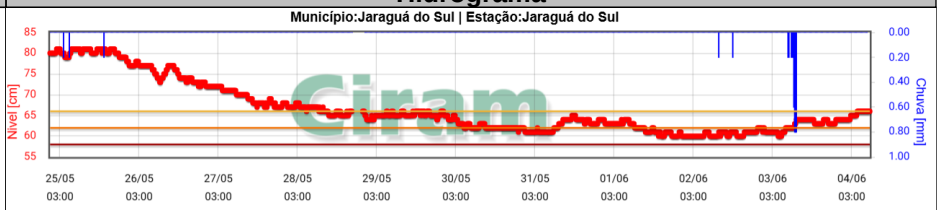
BH do Rio Tijucas		
84095500	São João Batista	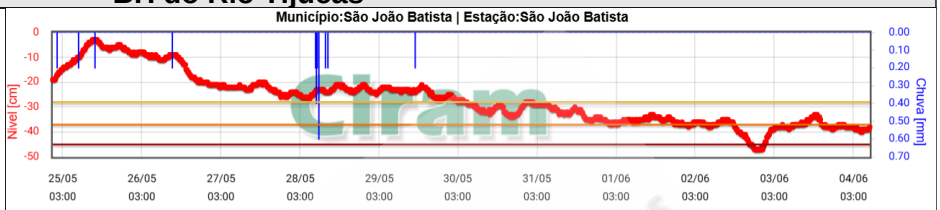
BH do Rio Tubarão		
84249998	Orleans - Montante	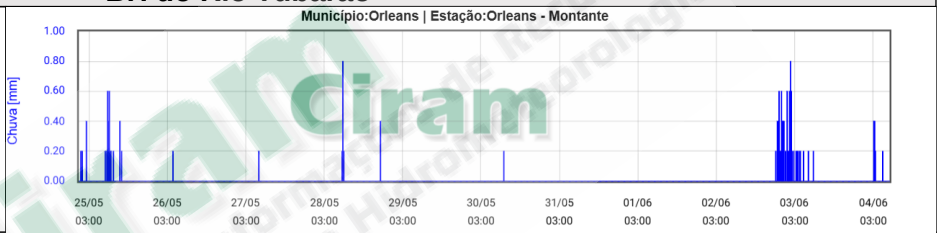
84580500	Tubarão	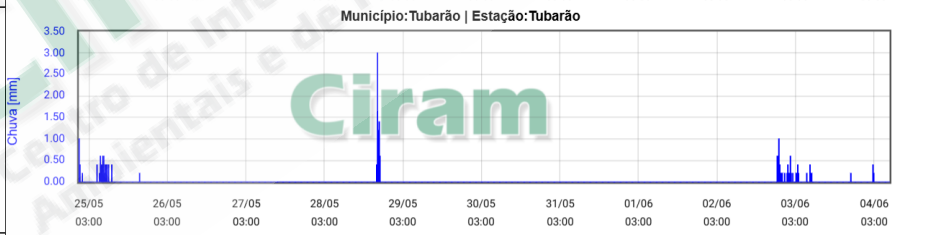
84559800	Braço do Norte - Montante	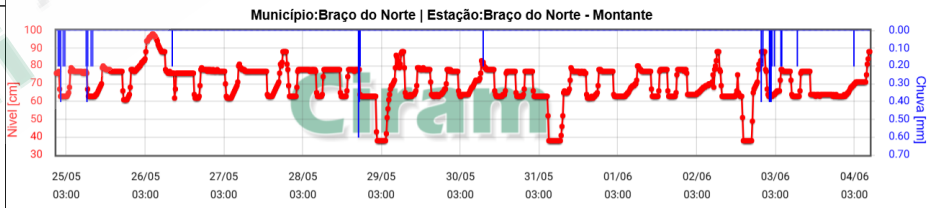
84580000	Rio do Pouso	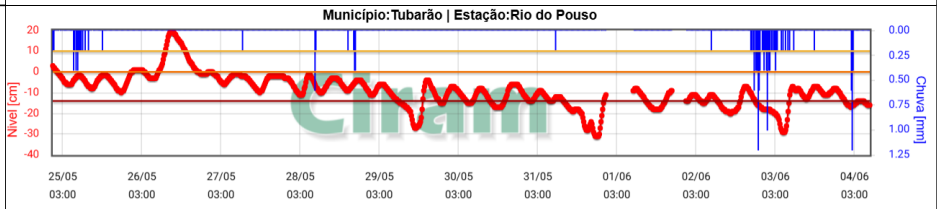
BH do Rio do Chapecó		
73960000	Barra do Chapecó Aux.	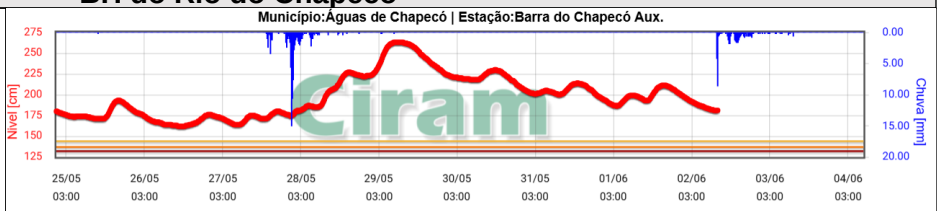
73770000	Porto FAE Novo	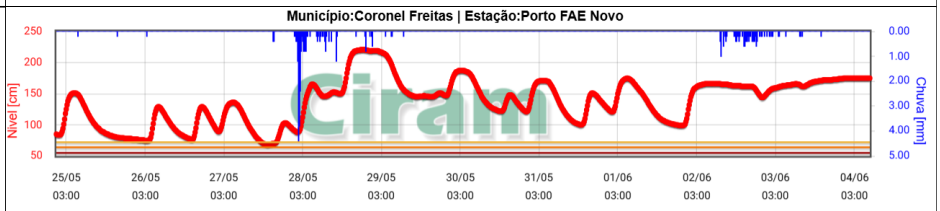

Código	Estação	Hidrograma
73900000	Saudades	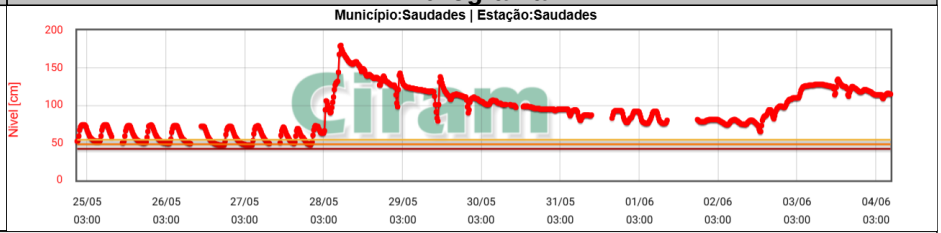
BH do Rio do Peixe		
72849000	Joaçaba I	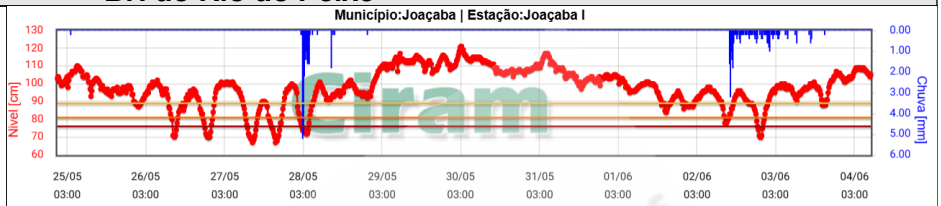
72715000	Rio das Antas	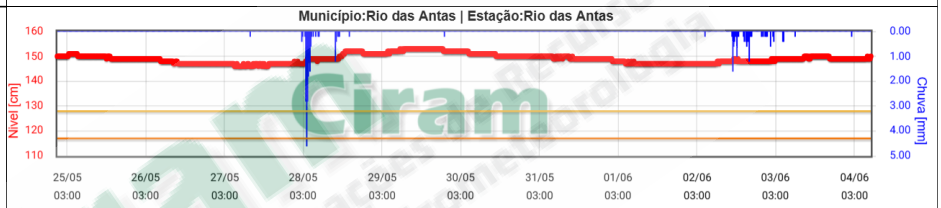
72810000	Tangará	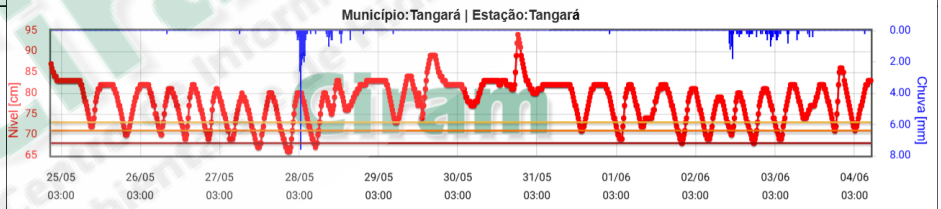
CH Jacutinga		
2049	Barragem Concórdia	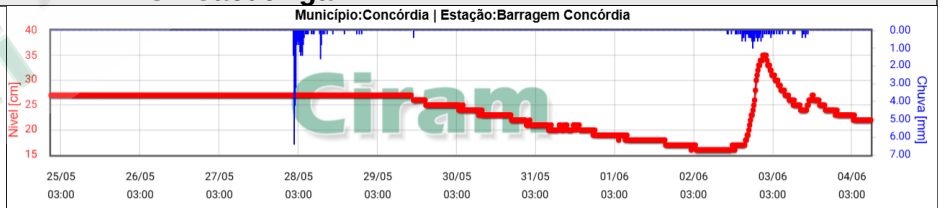
2058	Ponte R. João Suzin Marini	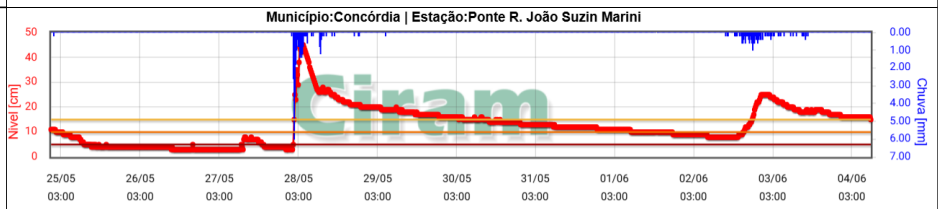
2076	Montante - Barragem Concórdia	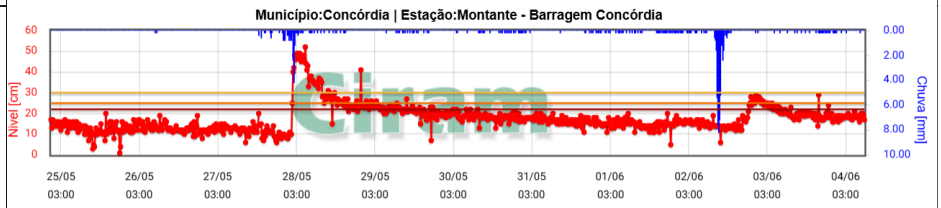
2077	Foz do Rio Claudino	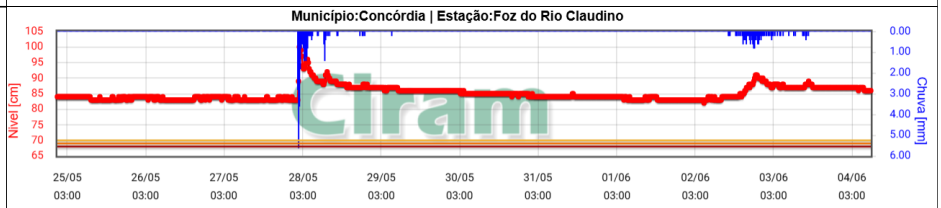

Código	Estação	Hidrograma
2078	Centro - Rua Vitório Celant	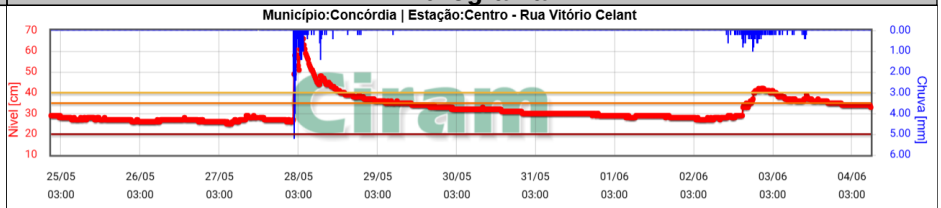
CH Peperi-Guaçú		
74329000	Itapiranga	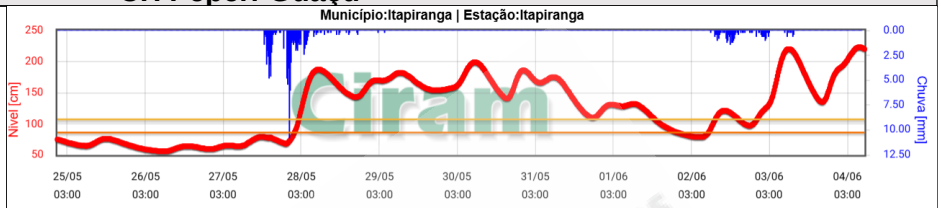

Legenda: As referências utilizadas para a elaboração dos gráficos em relação a situação hidrológica, foram obtidas através de informações do CEOPS/FURB, das Defesas Civis Municipais e das análise dos dados hidrológicos da Agência Nacional de Águas (ANA).

Situação Hidrológica do Rio

Nível do Rio (cm) — Chuva (mm)

Estiagem: Atenção, Alerta, Emergência

Enchente: Atenção, Alerta, Emergência

Maiores informações acesse:

Rios On-Line

Boletim Anteriores

Elaborado pela Equipe de Hidrologia - Epagri/Ciram

Rodovia Admar Gonzaga, 1347 - Itacorubi - Cx. Postal: 502 88.034-901 - Florianópolis - SC

Fone: (48) 3665-5124 ou (48) 9140-7189

sshidrosc@epagri.sc.gov.br