

## Monitoramento dos Níveis de Rios nas Bacias (BH) e Complexos (CH) Hidrológicos

De acordo com a tabela dos níveis de rios os e CH Jacutinga, das 6 monitoradas, 4 encontram-se na condição de normalidade do regime hídrico dos rios, para 2 estações a situação que se apresenta é a seguinte:













### ESTIAGEM:

**ALERTA:** Centro - Rua Vitório Celant

**ATENÇÃO:** Montante - Barragem Concórdia

Código	Município	Estação	Data e Horário	Últimos Dados (cm)	Tendência
<b>Nível de Rios na CH Jacutinga(cm)</b>					
2049	Concórdia	Barragem Concórdia	14/06/22 08:15	25	
2058	Concórdia	Ponte R. João Suzin Marini	14/06/22 08:15	21	
2076	Concórdia	Montante - Barragem Concórdia	14/06/22 08:15	29	
2077	Concórdia	Foz do Rio Claudino	14/06/22 08:15	71	
2078	Concórdia	Centro - Rua Vitório Celant	14/06/22 08:15	30	
2089	Concórdia	Centro Jusante - Rua Orestes Farina	14/06/22 08:15	18	

**Legenda:** As referências utilizadas para a elaboração desta tabela em relação a situação hidrológica, foram obtidas através de informações do CEOPS/FURB, das Defesas Cíveis Municipais e das análise dos dados hidrológicos da Agência Nacional de Águas (ANA).

**Tendência do Nível do Rio:** Subindo:  Estável:  Descendo:  Normal:  Estiagem:  Atenção  Alerta  Emergência  Enchente:  Atenção  Alerta  Emergência 

## Monitoramento da Chuva nas Bacias (BH) e Complexos (CH) Hidrológicos

De acordo com a tabela das chuvas nas Bacias dos Rios e CH Jacutinga, das 5 monitoradas, 0 registraram chuva nas últimas 24 horas.

Código	Município	Estação	Data e Horário	Últimos Dados	(-)1h	(-)4h	(-)8h	(-)12h	(-)24h
<b>Chuva Acumulada na CH Jacutinga(mm)</b>									
2049	Concórdia	Barragem Concórdia	14/06/22 08:15	0	0	0	0	0	0
2058	Concórdia	Ponte R. João Suzin Marini	14/06/22 08:15	0	0	0	0	0	0
2077	Concórdia	Foz do Rio Claudino	14/06/22 08:15	0	0	0	0	0	0
2078	Concórdia	Centro - Rua Vitório Celant	14/06/22 08:15	0	0	0	0	0	0
2089	Concórdia	Centro Jusante - Rua Orestes Farina	14/06/22 08:15	0	0	0	0	0	0



# Acompanhamento Hidrológico nas Bacias (BH) e Complexos (CH) Hidrológicos

Nos gráficos, as variações registradas são decorrentes das chuvas registradas, dos usos múltiplos das águas, influência da maré e operação de represas a montante (acima) das estações monitoradas nas últimas 240 horas.

Código	Estação	Hidrograma
<b>CH Jacutinga</b>		
2049	Barragem Concórdia	<p>Município: Concórdia   Estação: Barragem Concórdia</p>
2058	Ponte R. João Suzin Marini	<p>Município: Concórdia   Estação: Ponte R. João Suzin Marini</p>
2076	Montante - Barragem Concórdia	<p>Município: Concórdia   Estação: Montante - Barragem Concórdia</p>
2077	Foz do Rio Claudino	<p>Município: Concórdia   Estação: Foz do Rio Claudino</p>
2078	Centro - Rua Vitório Celant	<p>Município: Concórdia   Estação: Centro - Rua Vitório Celant</p>
2089	Centro Jusante - Rua Orestes Farina	<p>Município: Concórdia   Estação: Centro Jusante - Rua Orestes Farina</p>

**Legenda:** As referências utilizadas para a elaboração dos gráficos em relação a situação hidrológica, foram obtidas através de informações do CEOPS/FURB, das Defesas Cíveis Municipais e das análises dos dados hidrológicos da Agência Nacional de Águas (ANA).

**Situação Hidrológica do Rio**



Maiores informações acesse:

[Rios On-Line](#)

Boletim nº 105/2022 - Sala de Situação – ANA/EPAGRI/CIRAM

## [Boletim Anteriores](#)

Elaborado pela Equipe da Sala de Situação - ANA/Epagri/Ciram

Rodovia Admar Gonzaga, 1347 - Itacorubi - Cx. Postal: 502 88.034-901 - Florianópolis - SC

Fone: (48) 3665-5124 ou (48) 9140-7189

[sshidrosc@epagri.sc.gov.br](mailto:sshidrosc@epagri.sc.gov.br)

