

Monitoramento dos Níveis de Rios nas Bacias (BH) e Complexos (CH) Hidrológicos

De acordo com a tabela dos níveis de rios os e CH Jacutinga, das 5 monitoradas, 5 encontram-se na condição de normalidade do regime hídrico dos rios.

Código	Município	Estação	Data e Horário	Últimos Dados (cm)	Tendência
Nível de Rios na CH Jacutinga(cm)					
2058	Concórdia	Ponte R. João Suzin Marini	09/07/24 08:15	27	
2076	Concórdia	Montante - Barragem Concórdia	09/07/24 08:15	41	
2077	Concórdia	Foz do Rio Claudino	09/07/24 08:15	79	
2078	Concórdia	Centro - Rua Vitório Celant	09/07/24 08:15	50	
2089	Concórdia	Centro Jusante - Rua Orestes Farina	09/07/24 08:15	31	

Legenda: As referências utilizadas para a elaboração desta tabela em relação a situação hidrológica, foram obtidas através de informações do CEOPS/FURB, das Defesas Cívicas Municipais e das análises dos dados hidrológicos da Agência Nacional de Águas (ANA).


Tendência do Nível do Rio: Subindo: Estável: Descendo: Normal: Estiagem: Atenção: Alerta: Emergência: Enchente: Atenção: Alerta: Emergência:

Monitoramento da Chuva nas Bacias (BH) e Complexos (CH) Hidrológicos

De acordo com a tabela das chuvas nas Bacias dos Rios e CH Jacutinga, das 6 monitoradas, 2 registraram chuva nas últimas 24 horas.

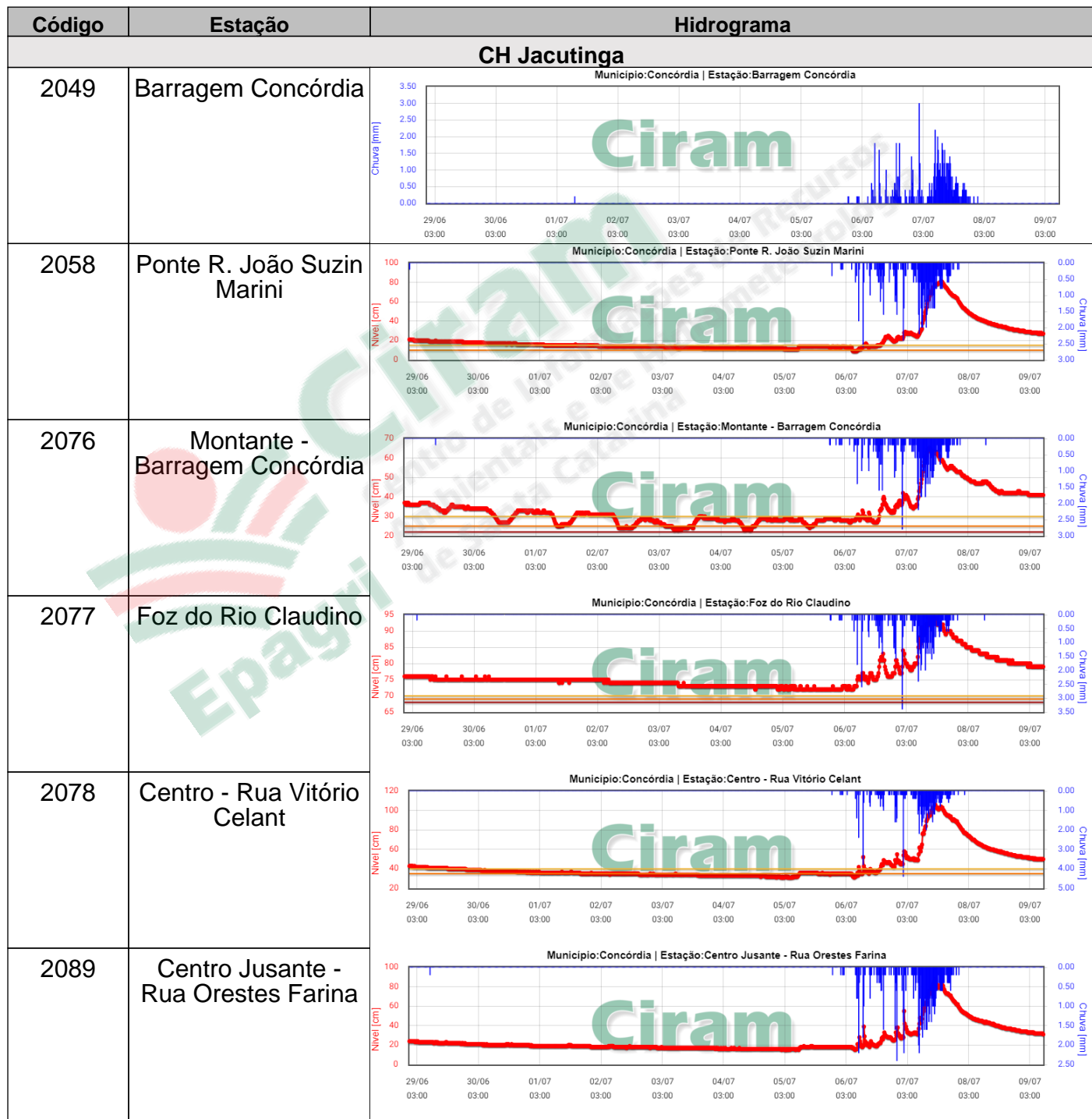
Os maiores volumes de chuva registrados foram de 0.2mm e 0.2mm nas estações de Montante - Barragem Concórdia e Foz do Rio Claudino, respectivamente.

Código	Município	Estação	Data e Horário	Últimos Dados	(-)1h	(-)4h	(-)8h	(-)12h	(-)24h
Chuva Acumulada na CH Jacutinga(mm)									
2058	Concórdia	Ponte R. João Suzin Marini	09/07/24 08:15	0	0	0	0	0	0
2076	Concórdia	Montante - Barragem Concórdia	09/07/24 08:15	0	0	0	0	0	0.2
2077	Concórdia	Foz do Rio Claudino	09/07/24 08:15	0	0	0	0	0	0.2
2078	Concórdia	Centro - Rua Vitório Celant	09/07/24 08:15	0	0	0	0	0	0
2089	Concórdia	Centro Jusante - Rua Orestes Farina	09/07/24 08:15	0	0	0	0	0	0
2049	Concórdia	Barragem Concórdia	09/07/24 08:15	0	0	0	0	0	0



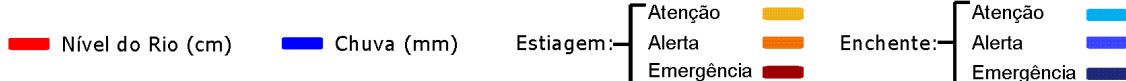
Acompanhamento Hidrológico nas Bacias (BH) e Complexos (CH) Hidrológicos

Nos gráficos, as variações registradas são decorrentes das chuvas registradas, dos usos múltiplos das águas, influência da maré e operação de represas a montante (acima) das estações monitoradas nas últimas 240 horas.



Legenda: As referências utilizadas para a elaboração dos gráficos em relação a situação hidrológica, foram obtidas através de informações do CEOPS/FURB, das Defesas Cíveis Municipais e das análises dos dados hidrológicos da Agência Nacional de Águas (ANA).

Situação Hidrológica do Rio



Maiores informações acesse:

[Rios On-Line](#)

Boletim nº 129/2024 - Sala de Situação – ANA/EPAGRI/CIRAM

[Boletim Anteriores](#)

Elaborado pela Equipe da Sala de Situação - ANA/Epagri/Ciram

Rodovia Admar Gonzaga, 1347 - Itacorubi - Cx. Postal: 502 88.034-901 - Florianópolis - SC

Fone: (48) 3665-5124 ou (48) 9140-7189

sshidrosc@epagri.sc.gov.br

