

Monitoramento dos Níveis de Rios nas Bacias (BH) e Complexos (CH) Hidrológicos

De acordo com a tabela dos níveis de rios os e CH Jacutinga, das 5 monitoradas, 2 encontram-se na condição de normalidade do regime hídrico dos rios, para 3 estações a situação que se apresenta é a seguinte:











ESTIAGEM:

EMERGÊNCIA: Ponte R. João Suzin Marini

ALERTA: Montante - Barragem Concórdia e Centro - Rua Vitório Celant

| Código | Município | Estação | Data e Horário | Últimos Dados (cm) | Tendência |
|--|-----------|-------------------------------------|-------------------|--------------------|---|
| Nível de Rios na CH Jacutinga(cm) | | | | | |
| 2058 | Concórdia | Ponte R. João Suzin Marini | 16/08/24 09:15 | 5 |  |
| 2076 | Concórdia | Montante - Barragem Concórdia | 16/08/24 09:15 | 23 |  |
| 2077 | Concórdia | Foz do Rio Claudino | 16/08/24 09:15 | 73 |  |
| 2078 | Concórdia | Centro - Rua Vitório Celant | 16/08/24 09:15 | 27 |  |
| 2089 | Concórdia | Centro Jusante - Rua Orestes Farina | 16/08/24 09:15 | 17 |  |

Legenda: As referências utilizadas para a elaboração desta tabela em relação a situação hidrológica, foram obtidas através de informações do CEOPS/FURB, das Defesas Cívicas Municipais e das análises dos dados hidrológicos da Agência Nacional de Águas (ANA).

Tendência do Nível do Rio: Subindo:  Estável:  Descendo:  Normal:  Estiagem:  Atenção 
 Alerta 
 Emergência 

Monitoramento da Chuva nas Bacias (BH) e Complexos (CH) Hidrológicos

De acordo com a tabela das chuvas nas Bacias dos Rios e CH Jacutinga, das 6 monitoradas, 0 registraram chuva nas últimas 24 horas.

| Código | Município | Estação | Data e Horário | Últimos Dados | (-)1h | (-)4h | (-)8h | (-)12h | (-)24h |
|--|-----------|-------------------------------------|----------------|---------------|-------|-------|-------|--------|--------|
| Chuva Acumulada na CH Jacutinga(mm) | | | | | | | | | |
| 2058 | Concórdia | Ponte R. João Suzin Marini | 16/08/24 09:15 | 0 | 0 | 0 | 0 | 0 | 0 |
| 2076 | Concórdia | Montante - Barragem Concórdia | 16/08/24 09:15 | 0 | 0 | 0 | 0 | 0 | 0 |
| 2077 | Concórdia | Foz do Rio Claudino | 16/08/24 09:15 | 0 | 0 | 0 | 0 | 0 | 0 |
| 2078 | Concórdia | Centro - Rua Vitório Celant | 16/08/24 09:15 | 0 | 0 | 0 | 0 | 0 | 0 |
| 2089 | Concórdia | Centro Jusante - Rua Orestes Farina | 16/08/24 09:15 | 0 | 0 | 0 | 0 | 0 | 0 |
| 2049 | Concórdia | Barragem Concórdia | 16/08/24 09:15 | 0 | 0 | 0 | 0 | 0 | 0 |



Acompanhamento Hidrológico nas Bacias (BH) e Complexos (CH) Hidrológicos

Nos gráficos, as variações registradas são decorrentes das chuvas registradas, dos usos múltiplos das águas, influência da maré e operação de represas a montante (acima) das estações monitoradas nas últimas 240 horas.

| Código | Estação | Hidrograma |
|---------------------|-------------------------------------|------------|
| CH Jacutinga | | |
| 2049 | Barragem Concórdia | |
| 2058 | Ponte R. João Suzin Marini | |
| 2076 | Montante - Barragem Concórdia | |
| 2077 | Foz do Rio Claudino | |
| 2078 | Centro - Rua Vitório Celant | |
| 2089 | Centro Jusante - Rua Orestes Farina | |

Legenda: As referências utilizadas para a elaboração dos gráficos em relação a situação hidrológica, foram obtidas através de informações do CEOPS/FURB, das Defesas Cíveis Municipais e das análises dos dados hidrológicos da Agência Nacional de Águas (ANA).

Situação Hidrológica do Rio

■ Nível do Rio (cm)
 ■ Chuva (mm)
 Estiagem: ■ Atenção
 ■ Alerta
 ■ Emergência
 Enchente: ■ Atenção
 ■ Alerta
 ■ Emergência

Maiores informações acesse:

[Rios On-Line](#)

Boletim nº 157/2024 - Sala de Situação – ANA/EPAGRI/CIRAM

[Boletim Anteriores](#)

Elaborado pela Equipe da Sala de Situação - ANA/Epagri/Ciram

Rodovia Admar Gonzaga, 1347 - Itacorubi - Cx. Postal: 502 88.034-901 - Florianópolis - SC

Fone: (48) 3665-5124 ou (48) 9140-7189

sshidrosc@epagri.sc.gov.br

