









Monitoramento dos Níveis de Rios nas Bacias (BH) e Complexos (CH) Hidrológicos

De acordo com a tabela dos níveis de rios os e CH Jacutinga, das 1 monitoradas, 1 encontram-se na condição de normalidade do regime hídrico dos rios.

Código	Município	Estação	Data e Horário	Últimos Dados (cm)	Tendência
Nível de Rios na CH Jacutinga(cm)					
2089	Concórdia	Centro Jusante - Rua Orestes Farina	23/01/26 05:45	21	

Legenda: As referências utilizadas para a elaboração desta tabela em relação a situação hidrológica, foram obtidas através de informações do CEOPS/FURB, das Defesas Cíveis Municipais e das análise dos dados hidrológicos da Agência Nacional de Águas (ANA).

Tendência do Nível do Rio: Subindo: ☐ Estável: ☐ Descendo: ☐ Normal: ☒ Estiagem: ☐
Atenção:  **Alerta:**  **Emergência:**  **Enchente:**  **Atenção:**  **Alerta:**  **Emergência:** 

Monitoramento da Chuva nas Bacias (BH) e Complexos (CH) Hidrológicos


De acordo com a tabela das chuvas nas Bacias dos Rios e CH Jacutinga, das 2 monitoradas, 0 registraram chuva nas últimas 24 horas.

Código	Município	Estação	Data e Horário	Últimos Dados	(-)1h	(-)4h	(-)8h	(-)12h	(-)24h
Chuva Acumulada na CH Jacutinga(mm)									
2089	Concórdia	Centro Jusante - Rua Orestes Farina	23/01/26 05:45	0	0	0	0	0	0
2058	Concórdia	Ponte R. João Suzin Marini	23/01/26 05:45	0	0	0	0	0	0



Acompanhamento Hidrológico nas Bacias (BH) e Complexos (CH) Hidrológicos

Nos gráficos, as variações registradas são decorrentes das chuvas registradas, dos usos múltiplos das águas, influência da maré e operação de represas a montante (acima) das estações monitoradas nas últimas 240 horas.



Legenda: As referências utilizadas para a elaboração dos gráficos em relação a situação hidrológica, foram obtidas através de informações do CEOPS/FURB, das Defesas Cíveis Municipais e das análises dos dados hidrológicos da Agência Nacional de Águas (ANA).

Situação Hidrológica do Rio ■ Nível do Rio (cm) ■ Chuva (mm)	Estiagem: ■ Atenção ■ Alerta ■ Emergência	Enchente: ■ Atenção ■ Alerta ■ Emergência
----------------------------------------------------------------------------------------------------------------------------------------------	--------------------------------------------------------------------------------------------------------------------------------------------------------------------	--------------------------------------------------------------------------------------------------------------------------------------------------------------------------

Maiores informações acesse:

[Rios On-Line](#)

[Boletim Anteriores](#)

Elaborado pela Equipe de Hidrologia - Epagri/Ciram

Rodovia Admar Gonzaga, 1347 - Itacorubi - Cx. Postal: 502 88.034-901 - Florianópolis - SC

Fone: (48) 3665-5124 ou (48) 9140-7189

sshidrosc@epagri.sc.gov.br