















Monitoramento dos Níveis de Rios nas Bacias (BH) e Complexos (CH) Hidrológicos

De acordo com a tabela dos níveis de rios os e CH Jacutinga, das 6 monitoradas, 6 encontram-se na condição de normalidade do regime hídrico dos rios.

Código	Município	Estação	Data e Horário	Últimos Dados (cm)	Tendência
Nível de Rios na CH Jacutinga(cm)					
2049	Concórdia	Barragem Concórdia	04/10/21 08:15	38	
2058	Concórdia	Ponte R. João Suzin Marini	04/10/21 08:15	31	
2076	Concórdia	Montante - Barragem Concórdia	04/10/21 08:15	45	
2077	Concórdia	Foz do Rio Claudino	04/10/21 08:15	80	
2078	Concórdia	Centro - Rua Vitório Celant	04/10/21 08:15	48	
2089	Concórdia	Centro Jusante - Rua Orestes Farina	04/10/21 08:15	35	

Legenda: As referências utilizadas para a elaboração desta tabela em relação a situação hidrológica, foram obtidas através de informações do CEOPS/FURB, das Defesas Cívicas Municipais e das análises dos dados hidrológicos da Agência Nacional de Águas (ANA).

Tendência do Nível do Rio: Subindo:  Estável:  Descendo:  Normal:  Estiagem:  Atenção  Alerta  Emergência  Enchente: Atenção  Alerta  Emergência 

Monitoramento da Chuva nas Bacias (BH) e Complexos (CH) Hidrológicos

De acordo com a tabela das chuvas nas Bacias dos Rios e CH Jacutinga, das 6 monitoradas, 6 registraram chuva nas últimas 24 horas.

Os maiores volumes de chuva registrados foram de 47mm e 46.4mm nas estações de Centro Jusante - Rua Orestes Farina e Foz do Rio Claudino, respectivamente.

Código	Município	Estação	Data e Horário	Últimos Dados	(-)1h	(-)4h	(-)8h	(-)12h	(-)24h
Chuva Acumulada na CH Jacutinga(mm)									
2049	Concórdia	Barragem Concórdia	04/10/21 08:15	0.2	0.4	0.8	1.8	2.4	42.8
2058	Concórdia	Ponte R. João Suzin Marini	04/10/21 08:15	0	0.2	0.6	2.6	3	46.2
2076	Concórdia	Montante - Barragem Concórdia	04/10/21 08:15	0	0.2	0.6	1.8	2.4	37.8
2077	Concórdia	Foz do Rio Claudino	04/10/21 08:15	0	0.2	0.4	2.6	3	46.4
2078	Concórdia	Centro - Rua Vitório Celant	04/10/21 08:15	0	0.2	0.4	2	2.6	44.6
2089	Concórdia	Centro Jusante - Rua Orestes Farina	04/10/21 08:15	0	0.2	0.4	1.6	2.2	47



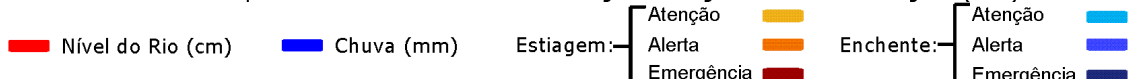
Acompanhamento Hidrológico nas Bacias (BH) e Complexos (CH) Hidrológicos

Nos gráficos, as variações registradas são decorrentes das chuvas registradas, dos usos múltiplos das águas, influência da maré e operação de represas a montante (acima) das estações monitoradas nas últimas 240 horas.

Código	Estação	Hidrograma
CH Jacutinga		
2049	Barragem Concórdia	
2058	Ponte R. João Suzin Marini	
2076	Montante - Barragem Concórdia	
2077	Foz do Rio Claudino	
2078	Centro - Rua Vitório Celant	
2089	Centro Jusante - Rua Orestes Farina	

Legenda: As referências utilizadas para a elaboração dos gráficos em relação a situação hidrológica, foram obtidas através de informações do CEOPS/FURB, das Defesas Cíveis Municipais e das análises dos dados hidrológicos da Agência Nacional de Águas (ANA).

Situação Hidrológica do Rio



Maiores informações acesse:

[Rios On-Line](#)

Boletim nº 189/2021 - Sala de Situação – ANA/EPAGRI/CIRAM

[Boletim Anteriores](#)

Elaborado pela Equipe da Sala de Situação - ANA/Epagri/Ciram

Rodovia Admar Gonzaga, 1347 - Itacorubi - Cx. Postal: 502 88.034-901 - Florianópolis - SC

Fone: (48) 3665-5124 ou (48) 9140-7189

sshidrosc@epagri.sc.gov.br

