

## Monitoramento dos Níveis de Rios nas Bacias (BH) e Complexos (CH) Hidrológicos













De acordo com a tabela dos níveis de rios os e CH Jacutinga, das 6 monitoradas, 5 encontram-se na condição de normalidade do regime hídrico dos rios, para 1 estações a situação que se apresenta é a seguinte:

### ESTIAGEM:

**ATENÇÃO:** Centro - Rua Vitório Celant

Código	Município	Estação	Data e Horário	Últimos Dados (cm)	Tendência
<b>Nível de Rios na CH Jacutinga(cm)</b>					
2049	Concórdia	Barragem Concórdia	11/10/21 07:45	27	
2058	Concórdia	Ponte R. João Suzin Marini	11/10/21 07:45	25	
2076	Concórdia	Montante - Barragem Concórdia	11/10/21 07:45	40	
2077	Concórdia	Foz do Rio Claudino	11/10/21 07:45	74	
2078	Concórdia	Centro - Rua Vitório Celant	11/10/21 07:45	39	
2089	Concórdia	Centro Jusante - Rua Orestes Farina	11/10/21 07:45	23	

**Legenda:** As referências utilizadas para a elaboração desta tabela em relação a situação hidrológica, foram obtidas através de informações do CEOPS/FURB, das Defesas Cíveis Municipais e das análises dos dados hidrológicos da Agência Nacional de Águas (ANA).

**Tendência do Nível do Rio:** Subindo:  Estável:  Descendo:  Normal:  Estiagem:  Atenção  Alerta  Emergência  Enchente:  Atenção  Alerta  Emergência 

## Monitoramento da Chuva nas Bacias (BH) e Complexos (CH) Hidrológicos

De acordo com a tabela das chuvas nas Bacias dos Rios e CH Jacutinga, das 6 monitoradas, 3 registraram chuva nas últimas 24 horas.

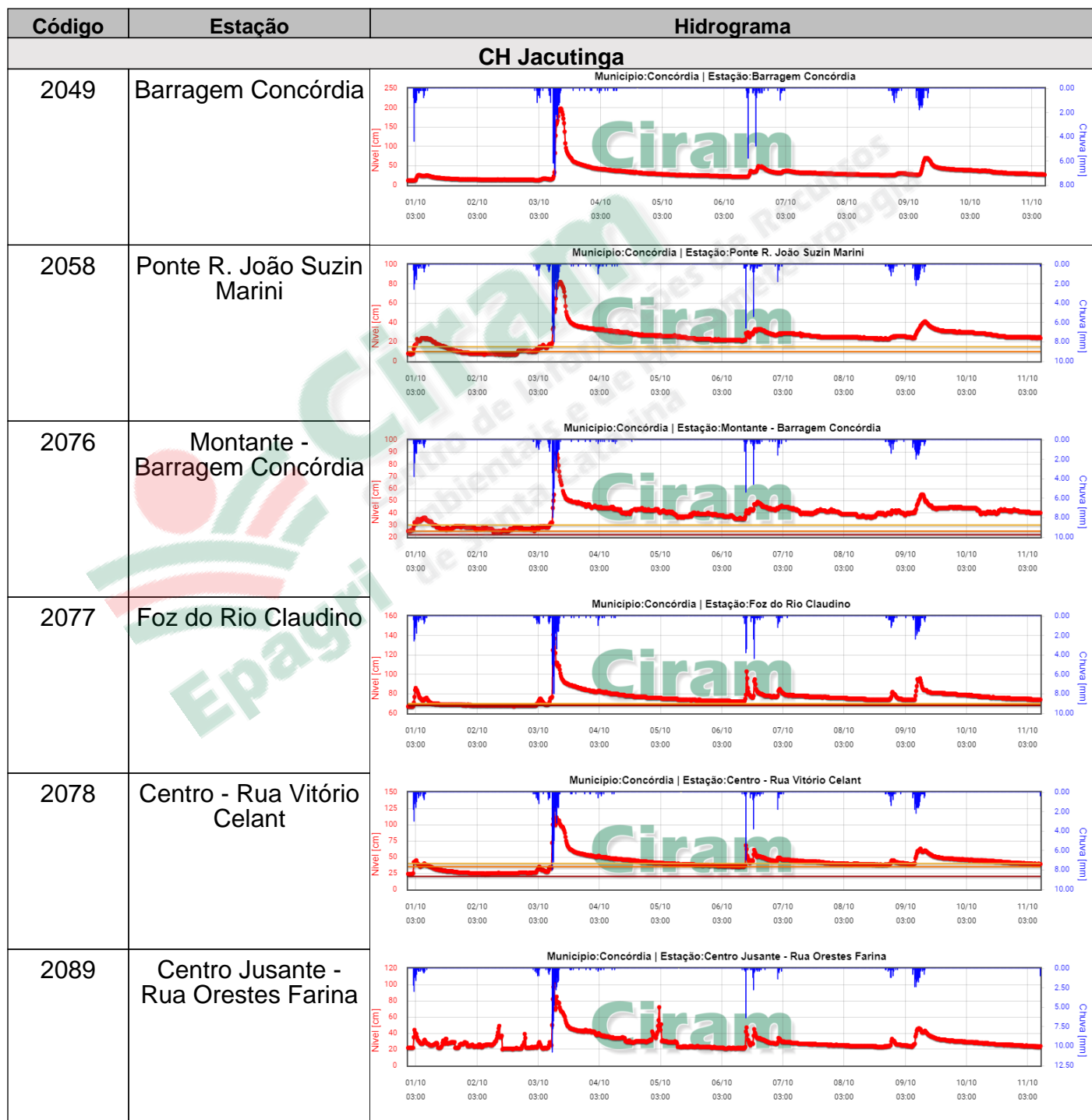
Os maiores volumes de chuva registrados foram de 1mm e 0.4mm nas estações de Centro Jusante - Rua Orestes Farina e Centro - Rua Vitório Celant, respectivamente.

Código	Município	Estação	Data e Horário	Últimos Dados	(-)1h	(-)4h	(-)8h	(-)12h	(-)24h
<b>Chuva Acumulada na CH Jacutinga(mm)</b>									
2049	Concórdia	Barragem Concórdia	11/10/21 07:45	0	0	0	0	0	0
2058	Concórdia	Ponte R. João Suzin Marini	11/10/21 07:45	0	0.2	0.2	0.2	0.2	0.2
2076	Concórdia	Montante - Barragem Concórdia	11/10/21 07:45	0	0	0	0	0	0
2077	Concórdia	Foz do Rio Claudino	11/10/21 07:45	0	0	0	0	0	0
2078	Concórdia	Centro - Rua Vitório Celant	11/10/21 07:45	0	0.4	0.4	0.4	0.4	0.4
2089	Concórdia	Centro Jusante - Rua Orestes Farina	11/10/21 07:45	0	1	1	1	1	1



# Acompanhamento Hidrológico nas Bacias (BH) e Complexos (CH) Hidrológicos

Nos gráficos, as variações registradas são decorrentes das chuvas registradas, dos usos múltiplos das águas, influência da maré e operação de represas a montante (acima) das estações monitoradas nas últimas 240 horas.



**Legenda:** As referências utilizadas para a elaboração dos gráficos em relação a situação hidrológica, foram obtidas através de informações do CEOPS/FURB, das Defesas Cíveis Municipais e das análises dos dados hidrológicos da Agência Nacional de Águas (ANA).

**Situação Hidrológica do Rio**  
█ Nível do Rio (cm)     █ Chuva (mm)     Estiagem: Atenção █ Alerta █ Emergência █  
Atenção █ Alerta █ Emergência █

Maiores informações acesse:

[Rios On-Line](#)

Boletim nº 194/2021 - Sala de Situação – ANA/EPAGRI/CIRAM

## [Boletim Anteriores](#)

Elaborado pela Equipe da Sala de Situação - ANA/Epagri/Ciram

Rodovia Admar Gonzaga, 1347 - Itacorubi - Cx. Postal: 502 88.034-901 - Florianópolis - SC

Fone: (48) 3665-5124 ou (48) 9140-7189

[sshidrosc@epagri.sc.gov.br](mailto:sshidrosc@epagri.sc.gov.br)

