

## Monitoramento dos Níveis de Rios nas Bacias (BH) e Complexos (CH) Hidrológicos

De acordo com a tabela dos níveis de rios os e CH Jacutinga, das 5 monitoradas, 0 encontram-se na condição de normalidade do regime hídrico dos rios, para 5 estações a situação que se apresenta é a seguinte:













**ESTIAGEM:**

**EMERGÊNCIA:** Ponte R. João Suzin Marini, Montante - Barragem Concórdia e Foz do Rio Claudino

**ALERTA:** Barragem Concórdia e Centro - Rua Vitório Celant

Código	Município	Estação	Data e Horário	Últimos Dados (cm)	Tendência
<b>Nível de Rios na CH Jacutinga(cm)</b>					
2049	Concórdia	Barragem Concórdia	06/11/20 09:15	2	
2058	Concórdia	Ponte R. João Suzin Marini	06/11/20 09:15	5	
2076	Concórdia	Montante - Barragem Concórdia	06/11/20 09:15	18	
2077	Concórdia	Foz do Rio Claudino	06/11/20 09:15	68	
2078	Concórdia	Centro - Rua Vitório Celant	06/11/20 09:15	26	

**Legenda:** As referências utilizadas para a elaboração desta tabela em relação a situação hidrológica, foram obtidas através de informações do CEOPS/FURB, das Defesas Cívicas Municipais e das análises dos dados hidrológicos da Agência Nacional de Águas (ANA).

**Tendência do Nível do Rio:** Subindo:  Estável:  Descendo:  Normal:  Estiagem:  Enchente:   
 Atenção:  Alerta:  Emergência:   
 Atenção:  Alerta:  Emergência: 

## Monitoramento da Chuva nas Bacias (BH) e Complexos (CH) Hidrológicos

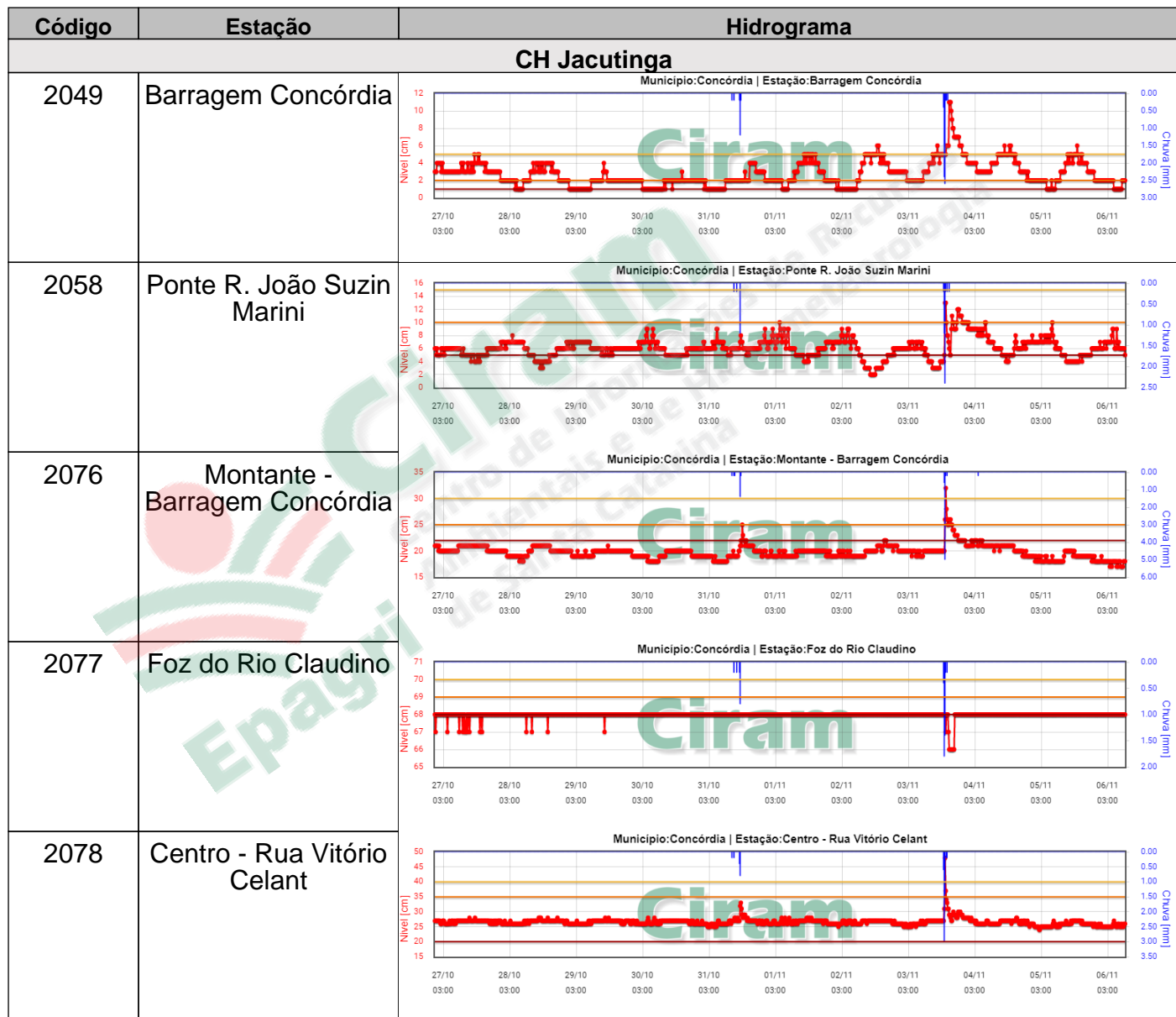
De acordo com a tabela das chuvas nas Bacias dos Rios e CH Jacutinga, das 5 monitoradas, 0 registraram chuva nas últimas 24 horas.

Código	Município	Estação	Data e Horário	Últimos Dados	(-)1h	(-)4h	(-)8h	(-)12h	(-)24h
<b>Chuva Acumulada na CH Jacutinga(mm)</b>									
2049	Concórdia	Barragem Concórdia	06/11/20 09:15	0	0	0	0	0	0
2058	Concórdia	Ponte R. João Suzin Marini	06/11/20 09:15	0	0	0	0	0	0
2076	Concórdia	Montante - Barragem Concórdia	06/11/20 09:15	0	0	0	0	0	0
2077	Concórdia	Foz do Rio Claudino	06/11/20 09:15	0	0	0	0	0	0
2078	Concórdia	Centro - Rua Vitório Celant	06/11/20 09:15	0	0	0	0	0	0



# Acompanhamento Hidrológico nas Bacias (BH) e Complexos (CH) Hidrológicos

Nos gráficos, as variações registradas são decorrentes das chuvas registradas, dos usos múltiplos das águas, influência da maré e operação de represas a montante (acima) das estações monitoradas nas últimas 240 horas.



**Legenda:** As referências utilizadas para a elaboração dos gráficos em relação a situação hidrológica, foram obtidas através de informações do CEOPS/FURB, das Defesas Cíveis Municipais e das análises dos dados hidrológicos da Agência Nacional de Águas (ANA).

**Situação Hidrológica do Rio**

■ Nível do Rio (cm)    
 ■ Chuva (mm)

Estiagem: -

■ Atenção  
■ Alerta  
■ Emergência

Enchente: ■ Atenção  
■ Alerta  
■ Emergência

Maiores informações acesse:

[Rios On-Line](#)

[Boletim Anteriores](#)

Elaborado pela Equipe da Sala de Situação - ANA/Epagri/Ciram

Rodovia Admar Gonzaga, 1347 - Itacorubi - Cx. Postal: 502 88.034-901 - Florianópolis - SC

Fone: (48) 3665-5124 ou (48) 9140-7189

