

## Monitoramento dos Níveis de Rios nas Bacias (BH) e Complexos (CH) Hidrológicos

De acordo com a tabela dos níveis de rios os e CH Jacutinga, das 5 monitoradas, 0 encontram-se na condição de normalidade do regime hídrico dos rios, para 5 estações a situação que se apresenta é a seguinte:

**ESTIAGEM:**








**EMERGÊNCIA:** Montante - Barragem Concórdia e Foz do Rio Claudino




**ALERTA:** Ponte R. João Suzin Marini e Centro - Rua Vitório Celant

**ATENÇÃO:** Barragem Concórdia

Código	Município	Estação	Data e Horário	Últimos Dados (cm)	Tendência
<b>Nível de Rios na CH Jacutinga(cm)</b>					
2049	Concórdia	Barragem Concórdia	10/11/20 07:00	5	
2058	Concórdia	Ponte R. João Suzin Marini	10/11/20 07:00	6	
2076	Concórdia	Montante - Barragem Concórdia	10/11/20 07:00	22	
2077	Concórdia	Foz do Rio Claudino	10/11/20 07:00	68	
2078	Concórdia	Centro - Rua Vitório Celant	10/11/20 07:00	25	

**Legenda:** As referências utilizadas para a elaboração desta tabela em relação a situação hidrológica, foram obtidas através de informações do CEOPS/FURB, das Defesas Cívicas Municipais e das análises dos dados hidrológicos da Agência Nacional de Águas (ANA).

**Tendência do Nível do Rio:** Subindo:  Estável:  Descendo:  Normal:  Estiagem:  Atenção  Alerta  Emergência

**Enchente:**  Atenção  Alerta  Emergência

## Monitoramento da Chuva nas Bacias (BH) e Complexos (CH) Hidrológicos

De acordo com a tabela das chuvas nas Bacias dos Rios e CH Jacutinga, das 5 monitoradas, 5 registraram chuva nas últimas 24 horas.

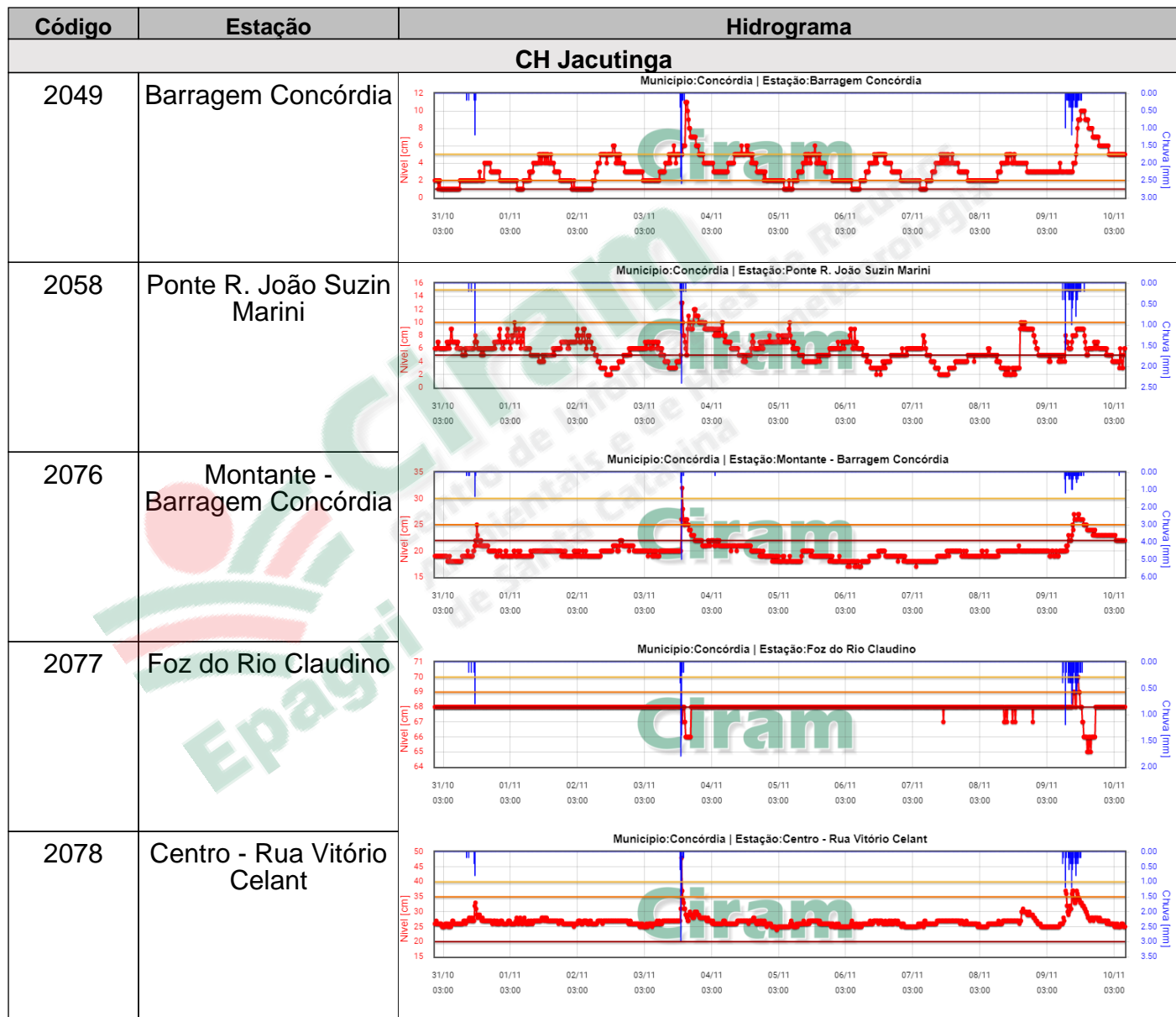
Os maiores volumes de chuva registrados foram de 9.6mm e 9.4mm nas estações de Ponte R. João Suzin Marini e Montante - Barragem Concórdia, respectivamente.

Código	Município	Estação	Data e Horário	Últimos Dados	(-)1h	(-)4h	(-)8h	(-)12h	(-)24h
<b>Chuva Acumulada na CH Jacutinga(mm)</b>									
2049	Concórdia	Barragem Concórdia	10/11/20 07:00	0	0	0	0	0	8.2
2058	Concórdia	Ponte R. João Suzin Marini	10/11/20 07:00	0	0	0	0	0	9.6
2076	Concórdia	Montante - Barragem Concórdia	10/11/20 07:00	0	0	0.2	0.2	0.2	9.4
2077	Concórdia	Foz do Rio Claudino	10/11/20 07:00	0	0	0	0	0	8.8
2078	Concórdia	Centro - Rua Vitório Celant	10/11/20 07:00	0	0	0	0	0	9



# Acompanhamento Hidrológico nas Bacias (BH) e Complexos (CH) Hidrológicos

Nos gráficos, as variações registradas são decorrentes das chuvas registradas, dos usos múltiplos das águas, influência da maré e operação de represas a montante (acima) das estações monitoradas nas últimas 240 horas.



**Legenda:** As referências utilizadas para a elaboração dos gráficos em relação a situação hidrológica, foram obtidas através de informações do CEOPS/FURB, das Defesas Cíveis Municipais e das análises dos dados hidrológicos da Agência Nacional de Águas (ANA).

**Situação Hidrológica**  
█ Nível do Rio (cm)     █ Chuva (mm)     Estiagem: 
█ Atenção     █ Enchente: █ Atenção  
█ Emergência     █ Emergência

Maiores informações acesse:

[Rios On-Line](#)

[Boletim Anteriores](#)

Elaborado pela Equipe da Sala de Situação - ANA/Epagri/Ciram

Rodovia Admar Gonzaga, 1347 - Itacorubi - Cx. Postal: 502 88.034-901 - Florianópolis - SC

Fone: (48) 3665-5124 ou (48) 9140-7189

