

Monitoramento dos Níveis de Rios nas Bacias (BH) e Complexos (CH) Hidrológicos

De acordo com a tabela dos níveis de rios os e CH Jacutinga, das 5 monitoradas, 0 encontram-se na condição de normalidade do regime hídrico dos rios, para 5 estações a situação que se apresenta é a seguinte:

ESTIAGEM:













EMERGÊNCIA: Ponte R. João Suzin Marini, Montante - Barragem Concórdia e Foz do Rio Claudino

ALERTA: Centro - Rua Vitório Celant

ATENÇÃO: Barragem Concórdia

Código	Município	Estação	Data e Horário	Últimos Dados (cm)	Tendência
Nível de Rios na CH Jacutinga(cm)					
2049	Concórdia	Barragem Concórdia	19/11/20 07:45	5	
2058	Concórdia	Ponte R. João Suzin Marini	19/11/20 07:45	4	
2076	Concórdia	Montante - Barragem Concórdia	19/11/20 07:45	18	
2077	Concórdia	Foz do Rio Claudino	19/11/20 07:45	68	
2078	Concórdia	Centro - Rua Vitório Celant	19/11/20 07:45	23	

Legenda: As referências utilizadas para a elaboração desta tabela em relação a situação hidrológica, foram obtidas através de informações do CEOPS/FURB, das Defesas Civas Municipais e das análise dos dados hidrológicos da Agência Nacional de Águas (ANA).

Tendência do Nível do Rio: Subindo:  Estável:  Descendo:  Normal:  Estiagem:  Atenção  Alerta  Emergência  Enchente:  Atenção  Alerta  Emergência 

Monitoramento da Chuva nas Bacias (BH) e Complexos (CH) Hidrológicos

De acordo com a tabela das chuvas nas Bacias dos Rios e CH Jacutinga, das 5 monitoradas, 0 registraram chuva nas últimas 24 horas.

Código	Município	Estação	Data e Horário	Últimos Dados	(-)1h	(-)4h	(-)8h	(-)12h	(-)24h
Chuva Acumulada na CH Jacutinga(mm)									
2049	Concórdia	Barragem Concórdia	19/11/20 07:45	0	0	0	0	0	0
2058	Concórdia	Ponte R. João Suzin Marini	19/11/20 07:45	0	0	0	0	0	0
2076	Concórdia	Montante - Barragem Concórdia	19/11/20 07:45	0	0	0	0	0	0
2077	Concórdia	Foz do Rio Claudino	19/11/20 07:45	0	0	0	0	0	0
2078	Concórdia	Centro - Rua Vitório Celant	19/11/20 07:45	0	0	0	0	0	0



Acompanhamento Hidrológico nas Bacias (BH) e Complexos (CH) Hidrológicos

Nos gráficos, as variações registradas são decorrentes das chuvas registradas, dos usos múltiplos das águas, influência da maré e operação de represas a montante (acima) das estações monitoradas nas últimas 240 horas.



Legenda: As referências utilizadas para a elaboração dos gráficos em relação a situação hidrológica, foram obtidas através de informações do CEOPS/FURB, das Defesas Cíveis Municipais e das análises dos dados hidrológicos da Agência Nacional de Águas (ANA).

Situação Hidrológica

■ Nível do Rio (cm)	■ Chuva (mm)	Estiagem: [
		Atenção ■
		Emergência ■
		Enchente: [
		Atenção ■
		Emergência ■

Maiores informações acesse:

[Rios On-Line](#)

[Boletim Anteriores](#)

Elaborado pela Equipe da Sala de Situação - ANA/Epagri/Ciram

Rodovia Admar Gonzaga, 1347 - Itacorubi - Cx. Postal: 502 88.034-901 - Florianópolis - SC

Fone: (48) 3665-5124 ou (48) 9140-7189

