

## Monitoramento dos Níveis de Rios nas Bacias (BH) e Complexos (CH) Hidrológicos













De acordo com a tabela dos níveis de rios os e CH Jacutinga, das 4 monitoradas, 2 encontram-se na condição de normalidade do regime hídrico dos rios, para 2 estações a situação que se apresenta é a seguinte:

### ESTIAGEM:

**EMERGÊNCIA:** Ponte R. João Suzin Marini e Montante - Barragem Concórdia

Código	Município	Estação	Data e Horário	Últimos Dados (cm)	Tendência
<b>Nível de Rios na CH Jacutinga(cm)</b>					
2049	Concórdia	Barragem Concórdia	01/12/25 08:30	21	
2058	Concórdia	Ponte R. João Suzin Marini	01/12/25 08:30	-26	
2076	Concórdia	Montante - Barragem Concórdia	01/12/25 08:30	12	
2089	Concórdia	Centro Jusante - Rua Orestes Farina	01/12/25 08:30	23	

**Legenda:** As referências utilizadas para a elaboração desta tabela em relação a situação hidrológica, foram obtidas através de informações do CEOPS/FURB, das Defesas Cívicas Municipais e das análises dos dados hidrológicos da Agência Nacional de Águas (ANA).

**Tendência do Nível do Rio:** Subindo:  Estável:  Descendo:  Normal:  Estiagem:  Enchente:   
Atenção:  Alerta:  Emergência:  Atenção:  Alerta:  Emergência: 

## Monitoramento da Chuva nas Bacias (BH) e Complexos (CH) Hidrológicos

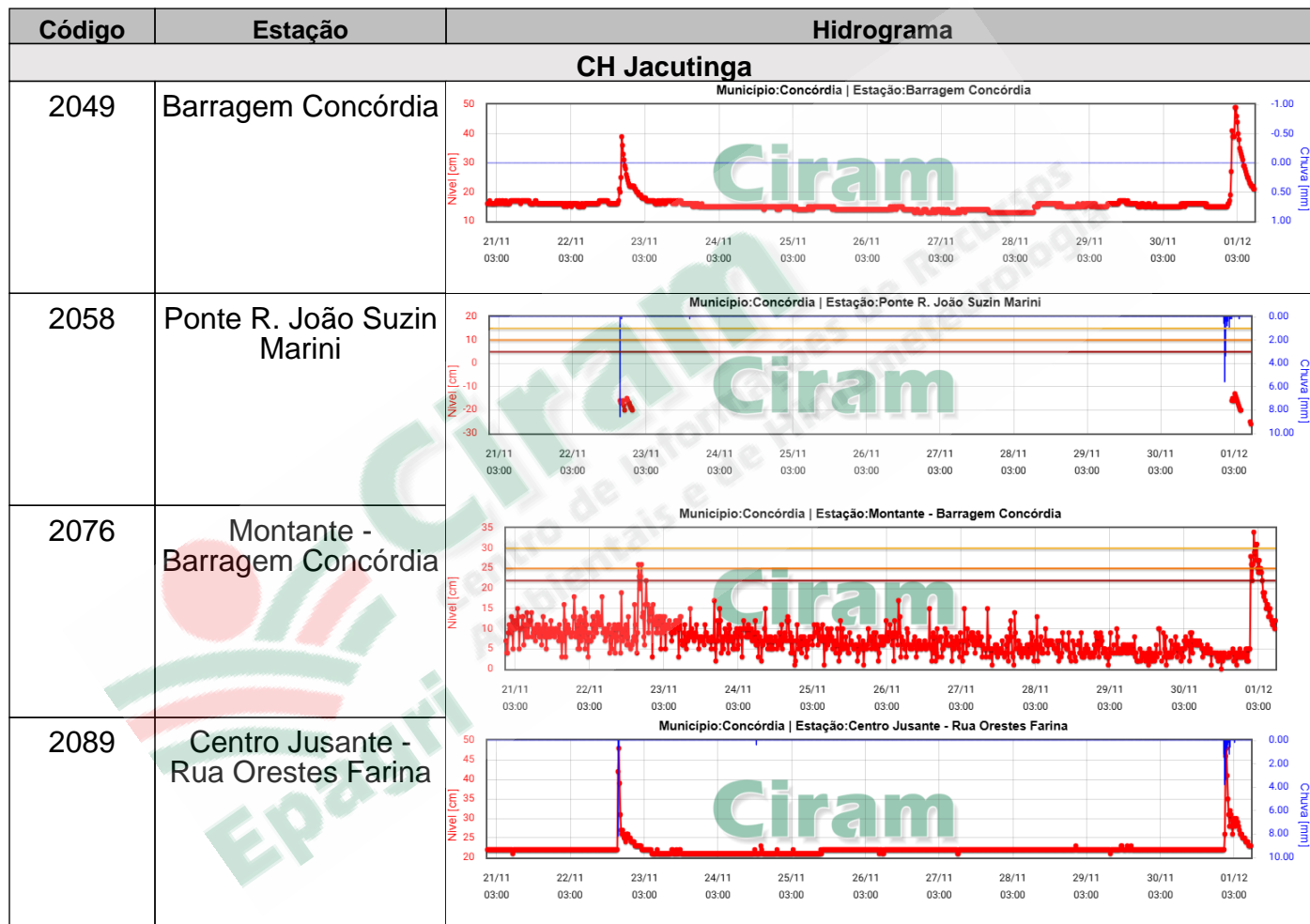
De acordo com a tabela das chuvas nas Bacias dos Rios e CH Jacutinga, das 3 monitoradas, 2 registraram chuva nas últimas 24 horas.

Os maiores volumes de chuva registrados foram de 12.8mm e 12.4mm nas estações de Ponte R. João Suzin Marini e Centro Jusante - Rua Orestes Farina, respectivamente.

Código	Município	Estação	Data e Horário	Últimos Dados	(-)1h	(-)4h	(-)8h	(-)12h	(-)24h
Chuva Acumulada na CH Jacutinga(mm)									
2049	Concórdia	Barragem Concórdia	01/12/25 08:30	0	0	0	0	0	0
2058	Concórdia	Ponte R. João Suzin Marini	01/12/25 08:30	0	0	0.2	2.8	12.8	12.8
2089	Concórdia	Centro Jusante - Rua Orestes Farina	01/12/25 08:30	0	0	0	3.2	12.4	12.4

# Acompanhamento Hidrológico nas Bacias (BH) e Complexos (CH) Hidrológicos

Nos gráficos, as variações registradas são decorrentes das chuvas registradas, dos usos múltiplos das águas, influência da maré e operação de represas a montante (acima) das estações monitoradas nas últimas 240 horas.



**Legenda:** As referências utilizadas para a elaboração dos gráficos em relação a situação hidrológica, foram obtidas através de informações do CEOPS/FURB, das Defesas Cívicas Municipais e das análises dos dados hidrológicos da Agência Nacional de Águas (ANA).

**Situação Hidrológica do Rio**

<span style="color: red;">■</span> Nível do Rio (cm)	<span style="color: blue;">■</span> Chuva (mm)	Estiagem: <span style="color: yellow;">■</span> Atenção	Enchente: <span style="color: lightblue;">■</span> Atenção
		<span style="color: orange;">■</span> Alerta	<span style="color: blue;">■</span> Alerta
		<span style="color: darkred;">■</span> Emergência	<span style="color: darkblue;">■</span> Emergência

Maiores informações acesse:

[Rios On-Line](#)

[Boletim Anteriores](#)

Elaborado pela Equipe de Hidrologia - Epagri/Ciram

Rodovia Admar Gonzaga, 1347 - Itacorubi - Cx. Postal: 502 88.034-901 - Florianópolis - SC

Fone: (48) 3665-5124 ou (48) 9140-7189

[sshidrosc@epagri.sc.gov.br](mailto:sshidrosc@epagri.sc.gov.br)