













Monitoramento dos Níveis de Rios nas Bacias (BH) e Complexos (CH) Hidrológicos

De acordo com a tabela dos níveis de rios os e CH Jacutinga, das 6 monitoradas, 6 encontram-se na condição de normalidade do regime hídrico dos rios.

Código	Município	Estação	Data e Horário	Últimos Dados (cm)	Tendência
Nível de Rios na CH Jacutinga(cm)					
2049	Concórdia	Barragem Concórdia	02/12/24 08:30	95	
2058	Concórdia	Ponte R. João Suzin Marini	02/12/24 08:30	51	
2076	Concórdia	Montante - Barragem Concórdia	02/12/24 08:15	86	
2077	Concórdia	Foz do Rio Claudino	02/12/24 08:15	100	
2078	Concórdia	Centro - Rua Vitório Celant	02/12/24 08:30	88	
2089	Concórdia	Centro Jusante - Rua Orestes Farina	02/12/24 08:30	75	

Legenda: As referências utilizadas para a elaboração desta tabela em relação a situação hidrológica, foram obtidas através de informações do CEOPS/FURB, das Defesas Cívicas Municipais e das análises dos dados hidrológicos da Agência Nacional de Águas (ANA).

Tendência do Nível do Rio: Subindo:  Estável:  Descendo:  Normal:  Estiagem:  Atenção  Alerta  Emergência  Enchente:  Atenção  Alerta  Emergência 

Monitoramento da Chuva nas Bacias (BH) e Complexos (CH) Hidrológicos

De acordo com a tabela das chuvas nas Bacias dos Rios e CH Jacutinga, das 6 monitoradas, 6 registraram chuva nas últimas 24 horas.

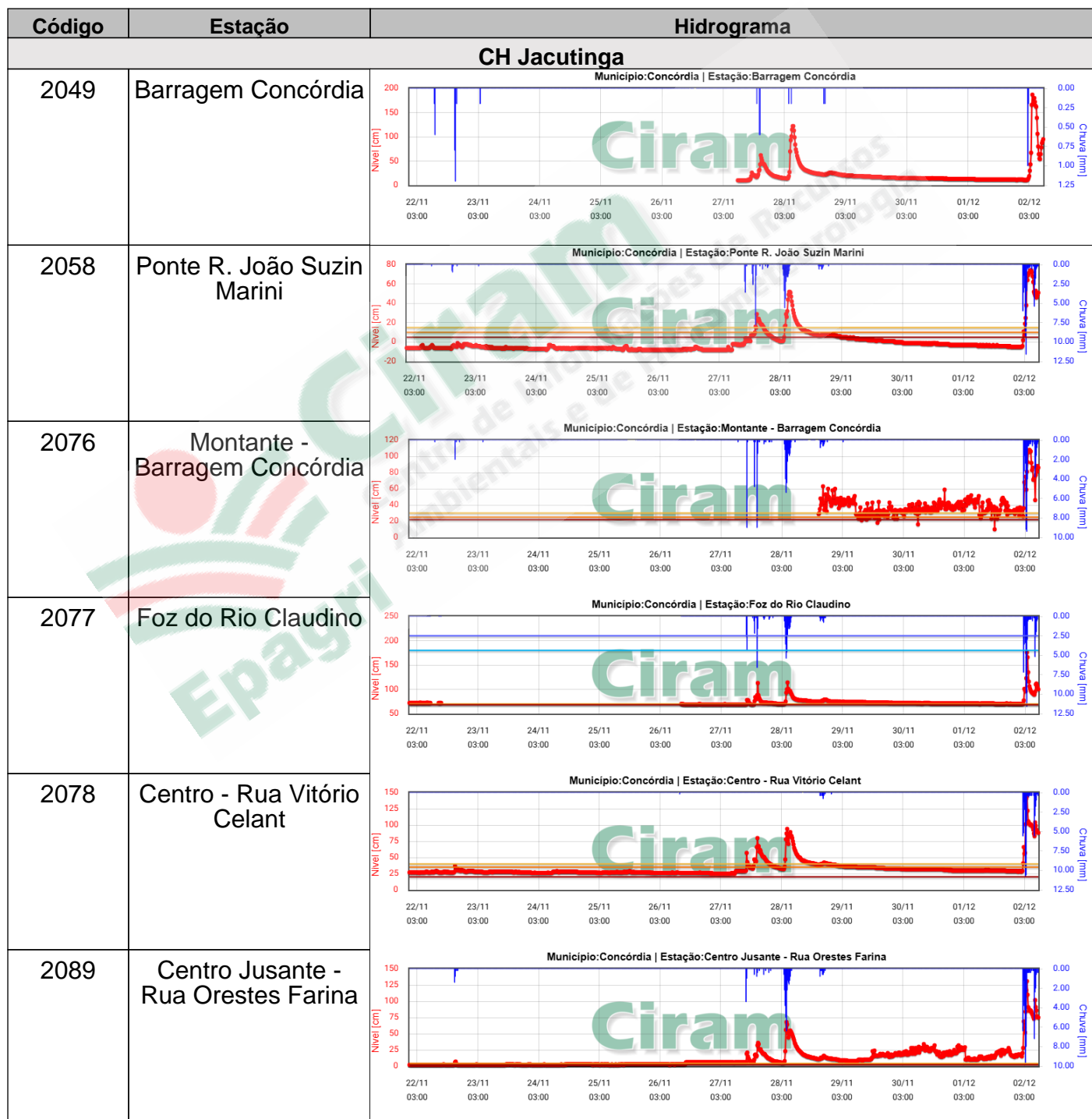
Os maiores volumes de chuva registrados foram de 54.6mm e 54mm nas estações de Centro - Rua Vitório Celant e Foz do Rio Claudino, respectivamente.

Código	Município	Estação	Data e Horário	Últimos Dados	(-)1h	(-)4h	(-)8h	(-)12h	(-)24h
Chuva Acumulada na CH Jacutinga(mm)									
2049	Concórdia	Barragem Concórdia	02/12/24 08:30	0	0	0	1.2	1.2	1.2
2058	Concórdia	Ponte R. João Suzin Marini	02/12/24 08:30	0.2	1.4	13.4	52.6	52.6	52.6
2076	Concórdia	Montante - Barragem Concórdia	02/12/24 08:15	0.2	3	12.6	49.8	49.8	49.8
2077	Concórdia	Foz do Rio Claudino	02/12/24 08:15	0	3	13.6	54	54	54
2078	Concórdia	Centro - Rua Vitório Celant	02/12/24 08:30	0.4	1.8	14.6	54.6	54.6	54.6
2089	Concórdia	Centro Jusante - Rua Orestes Farina	02/12/24 08:30	0.4	1.4	15	51.6	51.6	51.6



Acompanhamento Hidrológico nas Bacias (BH) e Complexos (CH) Hidrológicos

Nos gráficos, as variações registradas são decorrentes das chuvas registradas, dos usos múltiplos das águas, influência da maré e operação de represas a montante (acima) das estações monitoradas nas últimas 240 horas.



Legenda: As referências utilizadas para a elaboração dos gráficos em relação a situação hidrológica, foram obtidas através de informações do CEOPS/FURB, das Defesas Cíveis Municipais e das análises dos dados hidrológicos da Agência Nacional de Águas (ANA).

Situação Hidrológica do Rio
 ■ Nível do Rio (cm)
 ■ Chuva (mm)
 Estiagem: ■ Atenção
 ■ Alerta
 ■ Emergência
 Enchente: ■ Atenção
 ■ Alerta
 ■ Emergência

Maiores informações acesse:

[Rios On-Line](#)

[Boletim Anteriores](#)

Elaborado pela Equipe de Hidrologia - Epagri/Ciram

Rodovia Admar Gonzaga, 1347 - Itacorubi - Cx. Postal: 502 88.034-901 - Florianópolis - SC

Fone: (48) 3665-5124 ou (48) 9140-7189

sshidrosc@epagri.sc.gov.br

