

Monitoramento dos Níveis de Rios nas Bacias (BH) e Complexos (CH) Hidrológicos

De acordo com a tabela dos níveis de rios os e CH Jacutinga, das 6 monitoradas, 2 encontram-se na condição de normalidade do regime hídrico dos rios, para 4 estações a situação que se apresenta é a seguinte:











ESTIAGEM:

EMERGÊNCIA: Montante - Barragem Concórdia e Foz do Rio Claudino

ALERTA: Ponte R. João Suzin Marini e Centro - Rua Vitório Celant

| Código | Município | Estação | Data e Horário | Últimos Dados (cm) | Tendência |
|------------------------------------------|-----------|-------------------------------------|-------------------|--------------------|---------------------------------------------------------------------------------------|
| Nível de Rios na CH Jacutinga(cm) | | | | | |
| 2049 | Concórdia | Barragem Concórdia | 02/02/23 07:45 | 29 |  |
| 2058 | Concórdia | Ponte R. João Suzin Marini | 02/02/23 07:45 | 7 |  |
| 2076 | Concórdia | Montante - Barragem Concórdia | 02/02/23 07:45 | 21 |  |
| 2077 | Concórdia | Foz do Rio Claudino | 02/02/23 07:45 | 66 |  |
| 2078 | Concórdia | Centro - Rua Vitório Celant | 02/02/23 07:45 | 26 |  |
| 2089 | Concórdia | Centro Jusante - Rua Orestes Farina | 02/02/23 07:45 | 18 |  |

Legenda: As referências utilizadas para a elaboração desta tabela em relação a situação hidrológica, foram obtidas através de informações do CEOPS/FURB, das Defesas Cíveis Municipais e das análises dos dados hidrológicos da Agência Nacional de Águas (ANA).

Tendência do Nível do Rio: Subindo:  Estável:  Descendo:  Normal:  Estiagem:  Atenção  Alerta  Emergência  Atenção  Alerta  Emergência

Monitoramento da Chuva nas Bacias (BH) e Complexos (CH) Hidrológicos


De acordo com a tabela das chuvas nas Bacias dos Rios e CH Jacutinga, das 6 monitoradas, 0 registraram chuva nas últimas 24 horas.

| Código | Município | Estação | Data e Horário | Últimos Dados | (-)1h | (-)4h | (-)8h | (-)12h | (-)24h |
|--------------------------------------------|-----------|-------------------------------------|----------------|---------------|-------|-------|-------|--------|--------|
| Chuva Acumulada na CH Jacutinga(mm) | | | | | | | | | |
| 2049 | Concórdia | Barragem Concórdia | 02/02/23 07:45 | 0 | 0 | 0 | 0 | 0 | 0 |
| 2058 | Concórdia | Ponte R. João Suzin Marini | 02/02/23 07:45 | 0 | 0 | 0 | 0 | 0 | 0 |
| 2076 | Concórdia | Montante - Barragem Concórdia | 02/02/23 07:45 | 0 | 0 | 0 | 0 | 0 | 0 |
| 2077 | Concórdia | Foz do Rio Claudino | 02/02/23 07:45 | 0 | 0 | 0 | 0 | 0 | 0 |
| 2078 | Concórdia | Centro - Rua Vitório Celant | 02/02/23 07:45 | 0 | 0 | 0 | 0 | 0 | 0 |
| 2089 | Concórdia | Centro Jusante - Rua Orestes Farina | 02/02/23 07:45 | 0 | 0 | 0 | 0 | 0 | 0 |



Acompanhamento Hidrológico nas Bacias (BH) e Complexos (CH) Hidrológicos

Nos gráficos, as variações registradas são decorrentes das chuvas registradas, dos usos múltiplos das águas, influência da maré e operação de represas a montante (acima) das estações monitoradas nas últimas 240 horas.



Legenda: As referências utilizadas para a elaboração dos gráficos em relação a situação hidrológica, foram obtidas através de informações do CEOPS/FURB, das Defesas Cíveis Municipais e das análises dos dados hidrológicos da Agência Nacional de Águas (ANA).

Situação Hidrológica do Rio
█ Nível do Rio (cm) █ Chuva (mm) Estiagem: █ Atenção █ Alerta █ Emergência
█ Atenção █ Alerta █ Emergência

Maiores informações acesse:

[Rios On-Line](#)

[Boletim Anteriores](#)

Elaborado pela Equipe da Sala de Situação - ANA/Epagri/Ciram

Rodovia Admar Gonzaga, 1347 - Itacorubi - Cx. Postal: 502 88.034-901 - Florianópolis - SC

Fone: (48) 3665-5124 ou (48) 9140-7189

sshidrosc@epagri.sc.gov.br

