












Monitoramento dos Níveis de Rios nas Bacias (BH) e Complexos (CH) Hidrológicos

De acordo com a tabela dos níveis de rios os e CH Jacutinga, das 5 monitoradas, 5 encontram-se na condição de normalidade do regime hídrico dos rios.

Código	Município	Estação	Data e Horário	Últimos Dados (cm)	Tendência
Nível de Rios na CH Jacutinga(cm)					
2049	Concórdia	Barragem Concórdia	04/02/21 08:00	51	
2058	Concórdia	Ponte R. João Suzin Marini	04/02/21 08:00	24	
2076	Concórdia	Montante - Barragem Concórdia	04/02/21 08:00	47	
2077	Concórdia	Foz do Rio Claudino	04/02/21 07:45	84	
2078	Concórdia	Centro - Rua Vitório Celant	04/02/21 08:00	47	

Legenda: As referências utilizadas para a elaboração desta tabela em relação a situação hidrológica, foram obtidas através de informações do CEOPS/FURB, das Defesas Cívicas Municipais e das análises dos dados hidrológicos da Agência Nacional de Águas (ANA).

Tendência do Nível do Rio: Subindo:  Estável:  Descendo:  Normal:  Estiagem:  Atenção  Alerta  Emergência  Enchente:  Atenção  Alerta  Emergência 

Monitoramento da Chuva nas Bacias (BH) e Complexos (CH) Hidrológicos

De acordo com a tabela das chuvas nas Bacias dos Rios e CH Jacutinga, das 5 monitoradas, 5 registraram chuva nas últimas 24 horas.

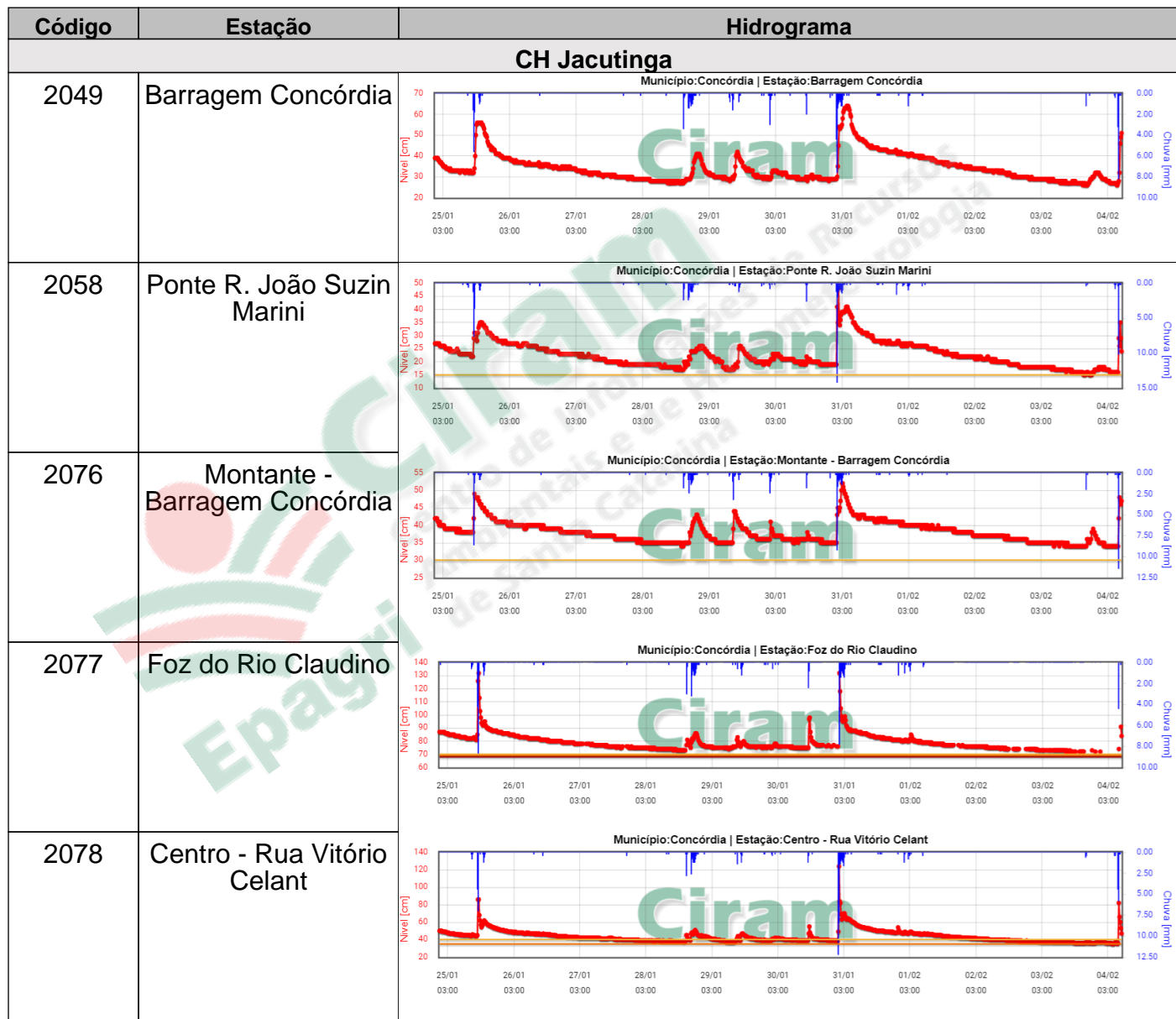
Os maiores volumes de chuva registrados foram de 15.2mm e 13.8mm nas estações de Montante - Barragem Concórdia e Barragem Concórdia, respectivamente.

Código	Município	Estação	Data e Horário	Últimos Dados	(-)1h	(-)4h	(-)8h	(-)12h	(-)24h
Chuva Acumulada na CH Jacutinga(mm)									
2049	Concórdia	Barragem Concórdia	04/02/21 08:00	0	0.4	12.4	12.4	12.6	13.8
2058	Concórdia	Ponte R. João Suzin Marini	04/02/21 08:00	0	0.6	12.4	12.4	12.4	13
2076	Concórdia	Montante - Barragem Concórdia	04/02/21 08:00	0	0.4	12.8	13	13	15.2
2077	Concórdia	Foz do Rio Claudino	04/02/21 07:45	0	0.2	4.6	4.6	4.6	4.6
2078	Concórdia	Centro - Rua Vitório Celant	04/02/21 08:00	0	0.4	11.4	11.4	11.4	12.4



Acompanhamento Hidrológico nas Bacias (BH) e Complexos (CH) Hidrológicos

Nos gráficos, as variações registradas são decorrentes das chuvas registradas, dos usos múltiplos das águas, influência da maré e operação de represas a montante (acima) das estações monitoradas nas últimas 240 horas.



Legenda: As referências utilizadas para a elaboração dos gráficos em relação a situação hidrológica, foram obtidas através de informações do CEOPS/FURB, das Defesas Cíveis Municipais e das análises dos dados hidrológicos da Agência Nacional de Águas (ANA).

Situação Hidrológica do Rio
 █ Nível do Rio (cm)
 █ Chuva (mm)
 Estiagem: {
 █ Atenção
 █ Alerta
 █ Emergência
 Enchente: {
 █ Atenção
 █ Alerta
 █ Emergência

Maiores informações acesse:

[Rios On-Line](#)

[Boletim Anteriores](#)

Elaborado pela Equipe da Sala de Situação - ANA/Epagri/Ciram

Rodovia Admar Gonzaga, 1347 - Itacorubi - Cx. Postal: 502 88.034-901 - Florianópolis - SC

Fone: (48) 3665-5124 ou (48) 9140-7189

