

Monitoramento dos Níveis de Rios nas Bacias (BH) e Complexos (CH) Hidrológicos

De acordo com a tabela dos níveis de rios os e CH Jacutinga, das 5 monitoradas, 1 encontram-se na condição de normalidade do regime hídrico dos rios, para 4 estações a situação que se apresenta é a seguinte:

ESTIAGEM:













EMERGÊNCIA: Ponte R. João Suzin Marini e Foz do Rio Claudino

ALERTA: Centro - Rua Vitório Celant

ATENÇÃO: Montante - Barragem Concórdia

Código	Município	Estação	Data e Horário	Últimos Dados (cm)	Tendência
Nível de Rios na CH Jacutinga(cm)					
2049	Concórdia	Barragem Concórdia	12/02/21 08:15	12	
2058	Concórdia	Ponte R. João Suzin Marini	12/02/21 08:15	4	
2076	Concórdia	Montante - Barragem Concórdia	12/02/21 08:15	26	
2077	Concórdia	Foz do Rio Claudino	12/02/21 08:15	67	
2078	Concórdia	Centro - Rua Vitório Celant	12/02/21 08:15	27	

Legenda: As referências utilizadas para a elaboração desta tabela em relação a situação hidrológica, foram obtidas através de informações do CEOPS/FURB, das Defesas Cívicas Municipais e das análises dos dados hidrológicos da Agência Nacional de Águas (ANA).

Tendência do Nível do Rio: Subindo:  Estável:  Descendo:  Normal:  Estiagem:  Atenção:  Alerta:  Emergência:  Enchente:  Atenção:  Alerta:  Emergência: 

Monitoramento da Chuva nas Bacias (BH) e Complexos (CH) Hidrológicos

De acordo com a tabela das chuvas nas Bacias dos Rios e CH Jacutinga, das 5 monitoradas, 5 registraram chuva nas últimas 24 horas.

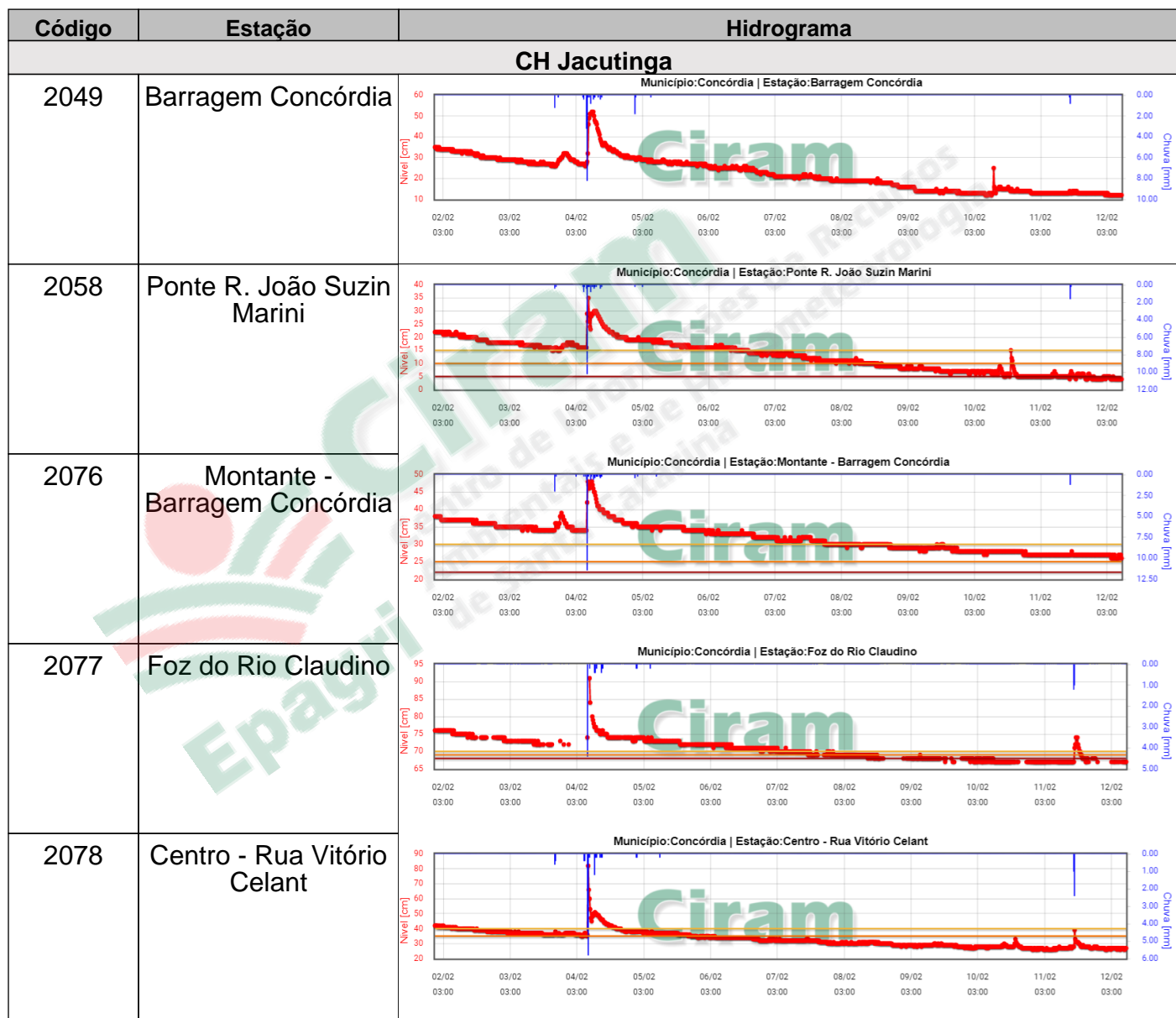
Os maiores volumes de chuva registrados foram de 3.4mm e 2.2mm nas estações de Centro - Rua Vitório Celant e Foz do Rio Claudino, respectivamente.

Código	Município	Estação	Data e Horário	Últimos Dados	(-)1h	(-)4h	(-)8h	(-)12h	(-)24h
Chuva Acumulada na CH Jacutinga(mm)									
2049	Concórdia	Barragem Concórdia	12/02/21 08:15	0	0	0	0	0	1
2058	Concórdia	Ponte R. João Suzin Marini	12/02/21 08:15	0	0	0	0	0	1.8
2076	Concórdia	Montante - Barragem Concórdia	12/02/21 08:15	0	0	0	0	0	1.2
2077	Concórdia	Foz do Rio Claudino	12/02/21 08:15	0	0	0	0	0	2.2
2078	Concórdia	Centro - Rua Vitório Celant	12/02/21 08:15	0	0	0	0	0	3.4



Acompanhamento Hidrológico nas Bacias (BH) e Complexos (CH) Hidrológicos

Nos gráficos, as variações registradas são decorrentes das chuvas registradas, dos usos múltiplos das águas, influência da maré e operação de represas a montante (acima) das estações monitoradas nas últimas 240 horas.



Legenda: As referências utilizadas para a elaboração dos gráficos em relação a situação hidrológica, foram obtidas através de informações do CEOPS/FURB, das Defesas Cíveis Municipais e das análises dos dados hidrológicos da Agência Nacional de Águas (ANA).

Situação Hidrológica do Rio

█ Nível do Rio (cm)	█ Chuva (mm)	Estiagem: [
		Atenção █ Enchente: [Atenção █ Alerta █ Alerta █ Emergência █ Emergência █

Maiores informações acesse:

[Rios On-Line](#)

[Boletim Anteriores](#)

Elaborado pela Equipe da Sala de Situação - ANA/Epagri/Ciram

Rodovia Admar Gonzaga, 1347 - Itacorubi - Cx. Postal: 502 88.034-901 - Florianópolis - SC

Fone: (48) 3665-5124 ou (48) 9140-7189

