



## Monitoramento dos Níveis de Rios nas Bacias (BH) e Complexos (CH) Hidrológicos

De acordo com a tabela dos níveis de rios os e CH Jacutinga, das 5 monitoradas, 1 encontram-se na condição de normalidade do regime hídrico dos rios, para 4 estações a situação que se apresenta é a seguinte:

### ESTIAGEM:

**EMERGÊNCIA:** Ponte R. João Suzin Marini e Foz do Rio Claudino

**ALERTA:** Montante - Barragem Concórdia e Centro - Rua Vitório Celant

Código	Município	Estação	Data e Horário	Últimos Dados (cm)	Tendência
<b>Nível de Rios na CH Jacutinga(cm)</b>					
2049	Concórdia	Barragem Concórdia	17/02/21 07:30	8	
2058	Concórdia	Ponte R. João Suzin Marini	17/02/21 07:30	4	
2076	Concórdia	Montante - Barragem Concórdia	17/02/21 07:30	25	
2077	Concórdia	Foz do Rio Claudino	17/02/21 07:30	68	
2078	Concórdia	Centro - Rua Vitório Celant	17/02/21 07:30	26	

**Legenda:** As referências utilizadas para a elaboração desta tabela em relação a situação hidrológica, foram obtidas através de informações do CEOPS/FURB, das Defesas Cíveis Municipais e das análises dos dados hidrológicos da Agência Nacional de Águas (ANA).

**Tendência do Nível do Rio:** Subindo:  Estável:  Descendo:  Normal:  Estiagem:  Atenção:  Alerta:  Emergência:  Enchente:  Atenção:  Alerta:  Emergência:

## Monitoramento da Chuva nas Bacias (BH) e Complexos (CH) Hidrológicos

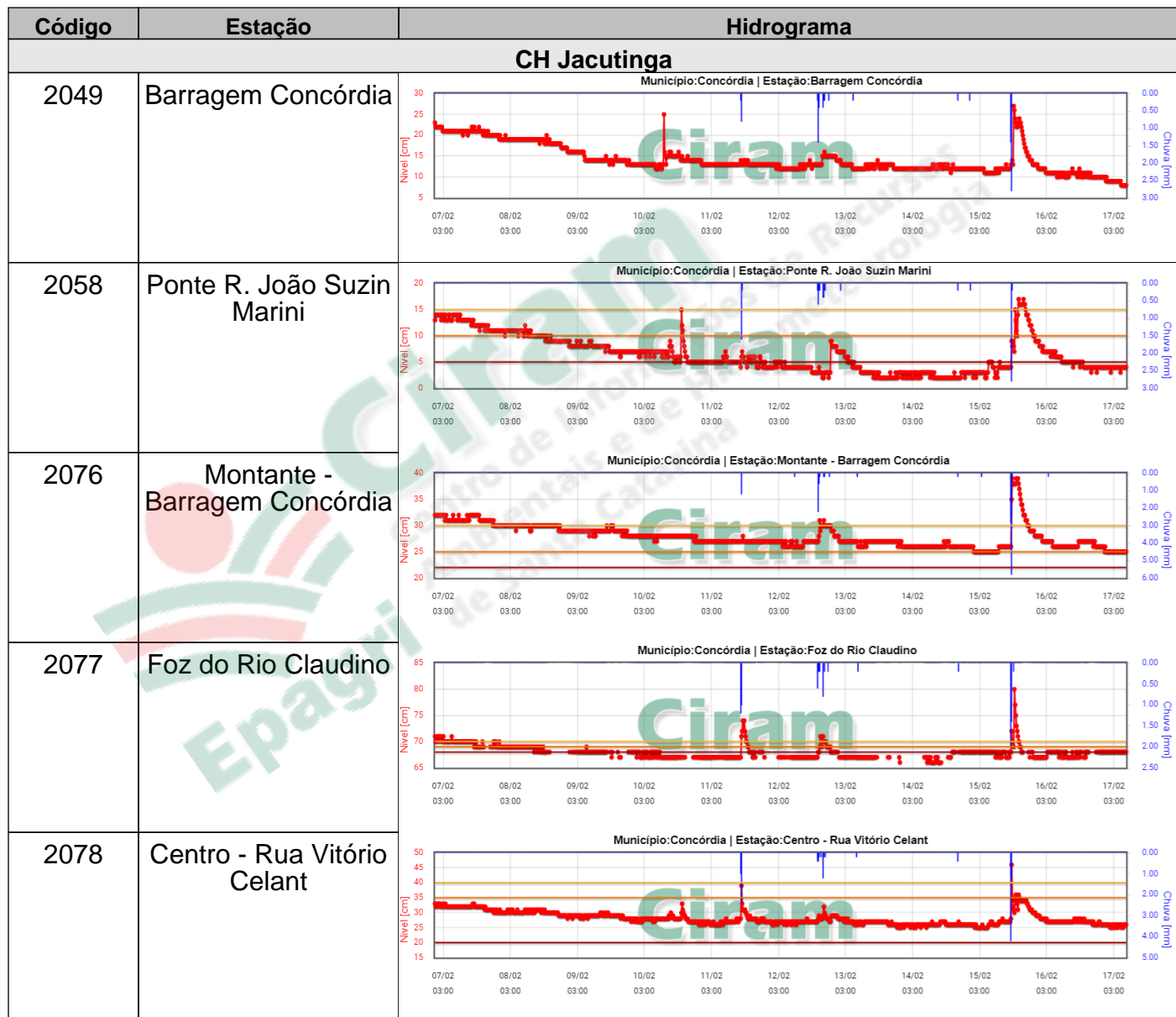
De acordo com a tabela das chuvas nas Bacias dos Rios e CH Jacutinga, das 5 monitoradas, 0 registraram chuva nas últimas 24 horas.

Código	Município	Estação	Data e Horário	Últimos Dados	(-)1h	(-)4h	(-)8h	(-)12h	(-)24h
<b>Chuva Acumulada na CH Jacutinga(mm)</b>									
2049	Concórdia	Barragem Concórdia	17/02/21 07:30	0	0	0	0	0	0
2058	Concórdia	Ponte R. João Suzin Marini	17/02/21 07:30	0	0	0	0	0	0
2076	Concórdia	Montante - Barragem Concórdia	17/02/21 07:30	0	0	0	0	0	0
2077	Concórdia	Foz do Rio Claudino	17/02/21 07:30	0	0	0	0	0	0
2078	Concórdia	Centro - Rua Vitório Celant	17/02/21 07:30	0	0	0	0	0	0



# Acompanhamento Hidrológico nas Bacias (BH) e Complexos (CH) Hidrológicos

Nos gráficos, as variações registradas são decorrentes das chuvas registradas, dos usos múltiplos das águas, influência da maré e operação de represas a montante (acima) das estações monitoradas nas últimas 240 horas.



**Legenda:** As referências utilizadas para a elaboração dos gráficos em relação a situação hidrológica, foram obtidas através de informações do CEOPS/FURB, das Defesas Cíveis Municipais e das análises dos dados hidrológicos da Agência Nacional de Águas (ANA).

**Situação Hidrológica do Rio**

<span style="color: red;">■</span> Nível do Rio (cm)	<span style="color: blue;">■</span> Chuva (mm)	Estiagem: [
		Atenção <span style="color: orange;">■</span>
		Alerta <span style="color: yellow;">■</span>
		Emergência <span style="color: red;">■</span>
		Enchente: [
		Atenção <span style="color: cyan;">■</span>
		Alerta <span style="color: blue;">■</span>
		Emergência <span style="color: darkblue;">■</span>

Maiores informações acesse:

[Rios On-Line](#)

[Boletim Anteriores](#)

Elaborado pela Equipe da Sala de Situação - ANA/Epagri/Ciram

Rodovia Admar Gonzaga, 1347 - Itacorubi - Cx. Postal: 502 88.034-901 - Florianópolis - SC

Fone: (48) 3665-5124 ou (48) 9140-7189

