

Monitoramento dos Níveis de Rios nas Bacias (BH) e Complexos (CH) Hidrológicos

De acordo com a tabela dos níveis de rios os e CH Jacutinga, das 5 monitoradas, 2 encontram-se na condição de normalidade do regime hídrico dos rios, para 3 estações a situação que se apresenta é a seguinte:













ESTIAGEM:

EMERGÊNCIA: Ponte R. João Suzin Marini

ALERTA: Montante - Barragem Concórdia e Centro - Rua Vitório Celant

Código	Município	Estação	Data e Horário	Últimos Dados (cm)	Tendência
Nível de Rios na CH Jacutinga(cm)					
2049	Concórdia	Barragem Concórdia	24/02/21 07:15	11	
2058	Concórdia	Ponte R. João Suzin Marini	24/02/21 07:15	4	
2076	Concórdia	Montante - Barragem Concórdia	24/02/21 07:15	23	
2078	Concórdia	Centro - Rua Vitório Celant	24/02/21 07:15	26	
2089	Concórdia	Centro Jusante - Rua Orestes Farina	24/02/21 07:15	18	

Legenda: As referências utilizadas para a elaboração desta tabela em relação a situação hidrológica, foram obtidas através de informações do CEOPS/FURB, das Defesas Cíveis Municipais e das análises dos dados hidrológicos da Agência Nacional de Águas (ANA).

Tendência do Nível do Rio: Subindo:  Estável:  Descendo:  Normal:  Estiagem:  Atenção  Alerta  Emergência  Enchente:  Atenção  Alerta  Emergência 

Monitoramento da Chuva nas Bacias (BH) e Complexos (CH) Hidrológicos

De acordo com a tabela das chuvas nas Bacias dos Rios e CH Jacutinga, das 5 monitoradas, 1 registraram chuva nas últimas 24 horas.

O maior volume de chuva registrado foi de 0.2mm na estação de Montante - Barragem Concórdia, respectivamente.

Código	Município	Estação	Data e Horário	Últimos Dados	(-)1h	(-)4h	(-)8h	(-)12h	(-)24h
Chuva Acumulada na CH Jacutinga(mm)									
2049	Concórdia	Barragem Concórdia	24/02/21 07:15	0	0	0	0	0	0
2058	Concórdia	Ponte R. João Suzin Marini	24/02/21 07:15	0	0	0	0	0	0
2076	Concórdia	Montante - Barragem Concórdia	24/02/21 07:15	0	0.2	0.2	0.2	0.2	0.2
2078	Concórdia	Centro - Rua Vitório Celant	24/02/21 07:15	0	0	0	0	0	0
2089	Concórdia	Centro Jusante - Rua Orestes Farina	24/02/21 07:15	0	0	0	0	0	0



Acompanhamento Hidrológico nas Bacias (BH) e Complexos (CH) Hidrológicos

Nos gráficos, as variações registradas são decorrentes das chuvas registradas, dos usos múltiplos das águas, influência da maré e operação de represas a montante (acima) das estações monitoradas nas últimas 240 horas.

Código	Estação	Hidrograma
CH Jacutinga		
2049	Barragem Concórdia	<p>Município: Concórdia Estação: Barragem Concórdia</p>
2058	Ponte R. João Suzin Marini	<p>Município: Concórdia Estação: Ponte R. João Suzin Marini</p>
2076	Montante - Barragem Concórdia	<p>Município: Concórdia Estação: Montante - Barragem Concórdia</p>
2078	Centro - Rua Vitório Celant	<p>Município: Concórdia Estação: Centro - Rua Vitório Celant</p>
2089	Centro Jusante - Rua Orestes Farina	<p>Município: Concórdia Estação: Centro Jusante - Rua Orestes Farina</p>

Legenda: As referências utilizadas para a elaboração dos gráficos em relação a situação hidrológica, foram obtidas através de informações do CEOPS/FURB, das Defesas Cíveis Municipais e das análises dos dados hidrológicos da Agência Nacional de Águas (ANA).

Situação Hidrológica do Rio

■ Nível do Rio (cm)	■ Chuva (mm)	Estiagem: [
		Atenção ■
		Alerta ■
		Emergência ■
		Enchente: [
		Atenção ■
		Alerta ■
		Emergência ■

Maiores informações acesse:

[Rios On-Line](#)

[Boletim Anteriores](#)

Elaborado pela Equipe da Sala de Situação - ANA/Epagri/Ciram

Rodovia Admar Gonzaga, 1347 - Itacorubi - Cx. Postal: 502 88.034-901 - Florianópolis - SC

Fone: (48) 3665-5124 ou (48) 9140-7189

