

## Monitoramento dos Níveis de Rios nas Bacias (BH) e Complexos (CH) Hidrológicos



De acordo com a tabela dos níveis de rios os e CH Jacutinga, das 5 monitoradas, 1 encontram-se na condição de normalidade do regime hídrico dos rios, para 4 estações a situação que se apresenta é a seguinte:

**ESTIAGEM:**













**EMERGÊNCIA:** Barragem Concórdia

**ALERTA:** Ponte R. João Suzin Marini e Centro - Rua Vitório Celant

**ATENÇÃO:** Montante - Barragem Concórdia

Código	Município	Estação	Data e Horário	Últimos Dados (cm)	Tendência
<b>Nível de Rios na CH Jacutinga(cm)</b>					
2049	Concórdia	Barragem Concórdia	09/04/24 07:15	-3	
2058	Concórdia	Ponte R. João Suzin Marini	09/04/24 07:15	6	
2076	Concórdia	Montante - Barragem Concórdia	09/04/24 07:15	29	
2078	Concórdia	Centro - Rua Vitório Celant	09/04/24 07:15	29	
2089	Concórdia	Centro Jusante - Rua Orestes Farina	09/04/24 07:15	19	

**Legenda:** As referências utilizadas para a elaboração desta tabela em relação a situação hidrológica, foram obtidas através de informações do CEOPS/FURB, das Defesas Cívicas Municipais e das análises dos dados hidrológicos da Agência Nacional de Águas (ANA).

**Tendência do Nível do Rio:** Subindo:  Estável:  Descendo:  Normal:  Estiagem:  Atenção:  Alerta:  Emergência:  Enchente:  Atenção:  Alerta:  Emergência: 

## Monitoramento da Chuva nas Bacias (BH) e Complexos (CH) Hidrológicos

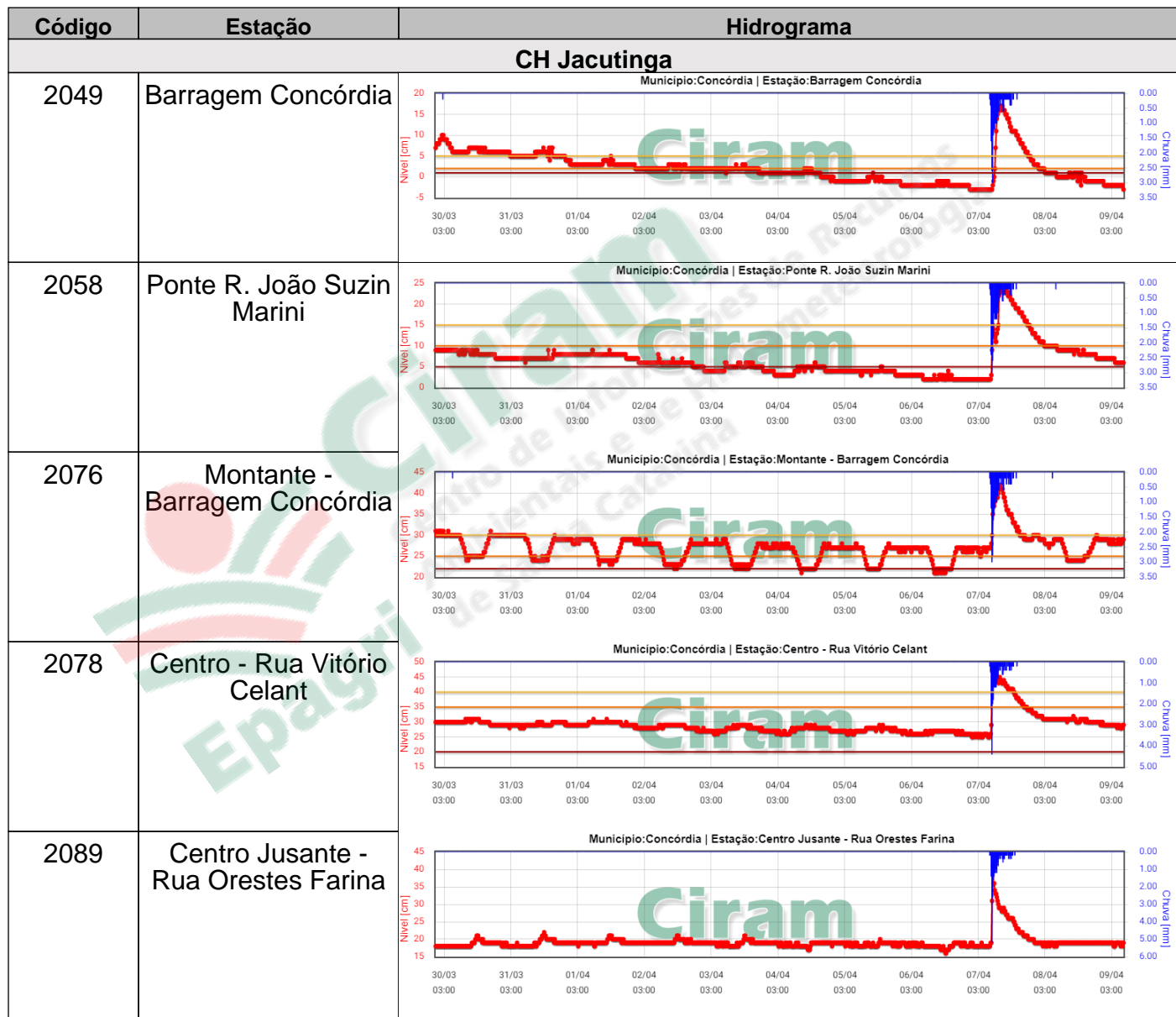
De acordo com a tabela das chuvas nas Bacias dos Rios e CH Jacutinga, das 5 monitoradas, 0 registraram chuva nas últimas 24 horas.

Código	Município	Estação	Data e Horário	Últimos Dados	(-)1h	(-)4h	(-)8h	(-)12h	(-)24h
<b>Chuva Acumulada na CH Jacutinga(mm)</b>									
2049	Concórdia	Barragem Concórdia	09/04/24 07:15	0	0	0	0	0	0
2058	Concórdia	Ponte R. João Suzin Marini	09/04/24 07:15	0	0	0	0	0	0
2076	Concórdia	Montante - Barragem Concórdia	09/04/24 07:15	0	0	0	0	0	0
2078	Concórdia	Centro - Rua Vitório Celant	09/04/24 07:15	0	0	0	0	0	0
2089	Concórdia	Centro Jusante - Rua Orestes Farina	09/04/24 07:15	0	0	0	0	0	0



# Acompanhamento Hidrológico nas Bacias (BH) e Complexos (CH) Hidrológicos

Nos gráficos, as variações registradas são decorrentes das chuvas registradas, dos usos múltiplos das águas, influência da maré e operação de represas a montante (acima) das estações monitoradas nas últimas 240 horas.



**Legenda:** As referências utilizadas para a elaboração dos gráficos em relação a situação hidrológica, foram obtidas através de informações do CEOPS/FURB, das Defesas Cíveis Municipais e das análises dos dados hidrológicos da Agência Nacional de Águas (ANA).

**Situação Hidrológica**  
█ Nível do Rio (cm)     █ Chuva (mm)     Estiagem: 
█ Atenção     █ Enchente: █ Atenção  
█ Emergência     █ Emergência

Maiores informações acesse:

[Rios On-Line](#)

[Boletim Anteriores](#)

Elaborado pela Equipe da Sala de Situação - ANA/Epagri/Ciram

Rodovia Admar Gonzaga, 1347 - Itacorubi - Cx. Postal: 502 88.034-901 - Florianópolis - SC

Fone: (48) 3665-5124 ou (48) 9140-7189

