

## Monitoramento dos Níveis de Rios nas Bacias (BH) e Complexos (CH) Hidrológicos

De acordo com a tabela dos níveis de rios os e CH Jacutinga, das 4 monitoradas, 1 encontram-se na condição de normalidade do regime hídrico dos rios, para 3 estações a situação que se apresenta é a seguinte:

**ESTIAGEM:**







**EMERGÊNCIA:** Barragem Concórdia e Ponte R. João Suzin Marini

**ALERTA:** Centro - Rua Vitório Celant

Código	Município	Estação	Data e Horário	Últimos Dados (cm)	Tendência
<b>Nível de Rios na CH Jacutinga(cm)</b>					
2049	Concórdia	Barragem Concórdia	11/04/24 06:00	-5	
2058	Concórdia	Ponte R. João Suzin Marini	11/04/24 06:00	2	
2078	Concórdia	Centro - Rua Vitório Celant	11/04/24 06:00	26	
2089	Concórdia	Centro Jusante - Rua Orestes Farina	11/04/24 05:45	19	

**Legenda:** As referências utilizadas para a elaboração desta tabela em relação a situação hidrológica, foram obtidas através de informações do CEOPS/FURB, das Defesas Cívicas Municipais e das análises dos dados hidrológicos da Agência Nacional de Águas (ANA).

**Tendência do Nível do Rio:** Subindo:  Estável:  Descendo:  Normal:  Estiagem:

Atenção		}	Atenção	
Alerta			Alerta	
Emergência			Emergência	

**Enchente:**

## Monitoramento da Chuva nas Bacias (BH) e Complexos (CH) Hidrológicos

De acordo com a tabela das chuvas nas Bacias dos Rios e CH Jacutinga, das 4 monitoradas, 4 registraram chuva nas últimas 24 horas.

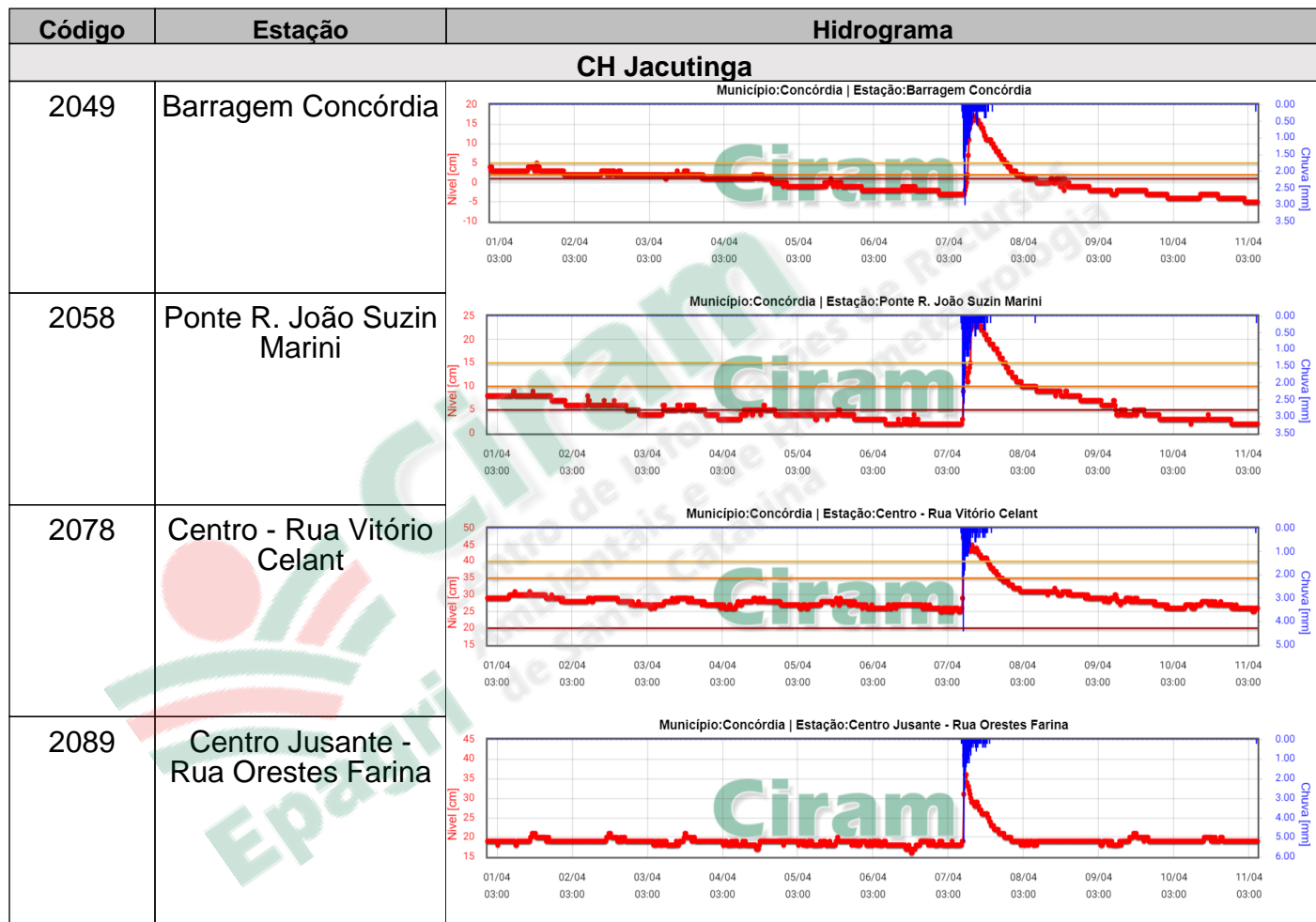
Os maiores volumes de chuva registrados foram de 0.2mm e 0.2mm nas estações de Barragem Concórdia e Ponte R. João Suzin Marini, respectivamente.

Código	Município	Estação	Data e Horário	Últimos Dados	(-)1h	(-)4h	(-)8h	(-)12h	(-)24h
<b>Chuva Acumulada na CH Jacutinga(mm)</b>									
2049	Concórdia	Barragem Concórdia	11/04/24 06:00	0	0.2	0.2	0.2	0.2	0.2
2058	Concórdia	Ponte R. João Suzin Marini	11/04/24 06:00	0	0.2	0.2	0.2	0.2	0.2
2078	Concórdia	Centro - Rua Vitório Celant	11/04/24 06:00	0	0.2	0.2	0.2	0.2	0.2
2089	Concórdia	Centro Jusante - Rua Orestes Farina	11/04/24 05:45	0	0.2	0.2	0.2	0.2	0.2



# Acompanhamento Hidrológico nas Bacias (BH) e Complexos (CH) Hidrológicos

Nos gráficos, as variações registradas são decorrentes das chuvas registradas, dos usos múltiplos das águas, influência da maré e operação de represas a montante (acima) das estações monitoradas nas últimas 240 horas.



**Legenda:** As referências utilizadas para a elaboração dos gráficos em relação a situação hidrológica, foram obtidas através de informações do CEOPS/FURB, das Defesas Cíveis Municipais e das análises dos dados hidrológicos da Agência Nacional de Águas (ANA).

**Situação Hidrológica**  
█ Nível do Rio (cm)     █ Chuva (mm)     Estiagem: Atenção █     Enchente: Atenção █  
█     █     Alerta █     Alerta █  
█     █     Emergência █     Emergência █

Maiores informações acesse:

[Rios On-Line](#)

[Boletim Anteriores](#)

Elaborado pela Equipe da Sala de Situação - ANA/Epagri/Ciram

Rodovia Admar Gonzaga, 1347 - Itacorubi - Cx. Postal: 502 88.034-901 - Florianópolis - SC

Fone: (48) 3665-5124 ou (48) 9140-7189

[sshidrosc@epagri.sc.gov.br](mailto:sshidrosc@epagri.sc.gov.br)