








## Monitoramento dos Níveis de Rios nas Bacias (BH) e Complexos (CH) Hidrológicos

De acordo com a tabela dos níveis de rios os e CH Jacutinga, das 5 monitoradas, 5 encontram-se na condição de normalidade do regime hídrico dos rios.

Código	Município	Estação	Data e Horário	Últimos Dados (cm)	Tendência
<b>Nível de Rios na CH Jacutinga(cm)</b>					
2049	Concórdia	Barragem Concórdia	17/04/24 07:45	21	
2058	Concórdia	Ponte R. João Suzin Marini	17/04/24 07:30	27	
2076	Concórdia	Montante - Barragem Concórdia	17/04/24 07:45	45	
2078	Concórdia	Centro - Rua Vitório Celant	17/04/24 07:45	46	
2089	Concórdia	Centro Jusante - Rua Orestes Farina	17/04/24 07:30	29	

**Legenda:** As referências utilizadas para a elaboração desta tabela em relação a situação hidrológica, foram obtidas através de informações do CEOPS/FURB, das Defesas Cívicas Municipais e das análises dos dados hidrológicos da Agência Nacional de Águas (ANA).


**Tendência do Nível do Rio:** Subindo:  Estável:  Descendo:  Normal:  Estiagem:  Atenção  Alerta  Emergência  Enchente:  Atenção  Alerta  Emergência 

## Monitoramento da Chuva nas Bacias (BH) e Complexos (CH) Hidrológicos

De acordo com a tabela das chuvas nas Bacias dos Rios e CH Jacutinga, das 5 monitoradas, 5 registraram chuva nas últimas 24 horas.

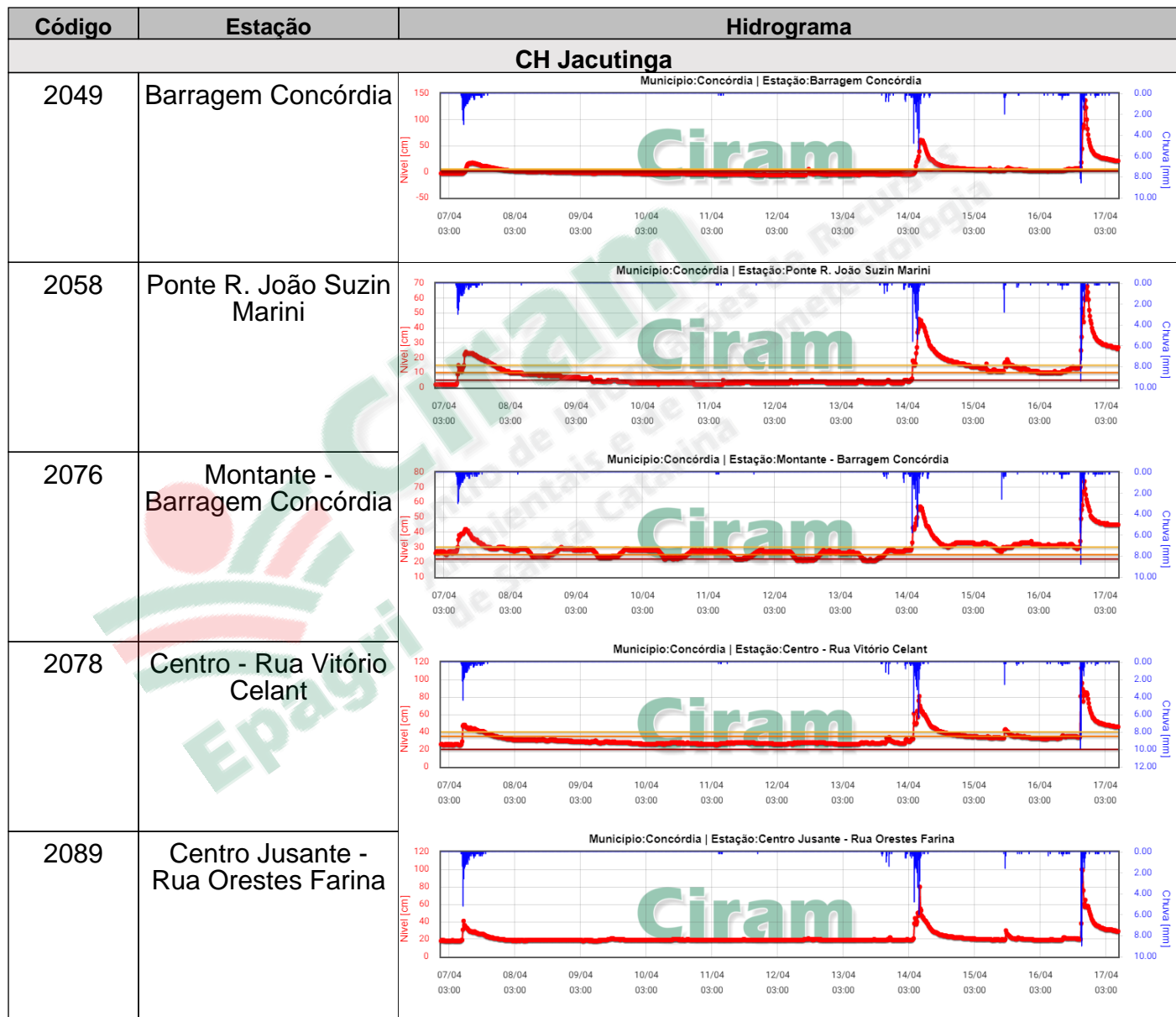
Os maiores volumes de chuva registrados foram de 30mm e 29.6mm nas estações de Barragem Concórdia e Centro - Rua Vitório Celant, respectivamente.

Código	Município	Estação	Data e Horário	Últimos Dados	(-)1h	(-)4h	(-)8h	(-)12h	(-)24h
<b>Chuva Acumulada na CH Jacutinga(mm)</b>									
2049	Concórdia	Barragem Concórdia	17/04/24 07:45	0	0	0.2	1.4	2.6	30
2058	Concórdia	Ponte R. João Suzin Marini	17/04/24 07:30	0	0	0.4	1.2	1.8	28.4
2076	Concórdia	Montante - Barragem Concórdia	17/04/24 07:45	0	0	0.4	1.8	3	28.4
2078	Concórdia	Centro - Rua Vitório Celant	17/04/24 07:45	0	0	0.2	1	1.8	29.6
2089	Concórdia	Centro Jusante - Rua Orestes Farina	17/04/24 07:30	0	0	0.2	1	1.8	28.2



# Acompanhamento Hidrológico nas Bacias (BH) e Complexos (CH) Hidrológicos

Nos gráficos, as variações registradas são decorrentes das chuvas registradas, dos usos múltiplos das águas, influência da maré e operação de represas a montante (acima) das estações monitoradas nas últimas 240 horas.



**Legenda:** As referências utilizadas para a elaboração dos gráficos em relação a situação hidrológica, foram obtidas através de informações do CEOPS/FURB, das Defesas Cíveis Municipais e das análises dos dados hidrológicos da Agência Nacional de Águas (ANA).

**Situação Hidrológica**  
█ Nível do Rio (cm)     █ Chuva (mm)     Estiagem: █ Atenção     █ Alerta     █ Emergência  
█ Atenção     █ Alerta     █ Emergência     █ Chuva (mm)     █ Enchente: █ Atenção     █ Alerta     █ Emergência

Maiores informações acesse:

[Rios On-Line](#)

[Boletim Anteriores](#)

Elaborado pela Equipe da Sala de Situação - ANA/Epagri/Ciram

Rodovia Admar Gonzaga, 1347 - Itacorubi - Cx. Postal: 502 88.034-901 - Florianópolis - SC

Fone: (48) 3665-5124 ou (48) 9140-7189

