

## Monitoramento dos Níveis de Rios nas Bacias (BH) e Complexos (CH) Hidrológicos







De acordo com a tabela dos níveis de rios os e CH Jacutinga, das 4 monitoradas, 2 encontram-se na condição de normalidade do regime hídrico dos rios, para 2 estações a situação que se apresenta é a seguinte:

### ESTIAGEM:

**ATENÇÃO:** Barragem Concórdia e Centro - Rua Vitório Celant

Código	Município	Estação	Data e Horário	Últimos Dados (cm)	Tendência
<b>Nível de Rios na CH Jacutinga(cm)</b>					
2049	Concórdia	Barragem Concórdia	23/04/24 05:30	5	
2058	Concórdia	Ponte R. João Suzin Marini	23/04/24 05:30	16	
2078	Concórdia	Centro - Rua Vitório Celant	23/04/24 05:30	36	
2089	Concórdia	Centro Jusante - Rua Orestes Farina	23/04/24 05:15	23	

**Legenda:** As referências utilizadas para a elaboração desta tabela em relação a situação hidrológica, foram obtidas através de informações do CEOPS/FURB, das Defesas Cívicas Municipais e das análises dos dados hidrológicos da Agência Nacional de Águas (ANA).

Tendência do Nível do Rio: Subindo:  Estável:  Descendo:  Normal:  Estiagem:  [Atenção  Alerta  Emergência ] Enchente: [Atenção  Alerta  Emergência 

## Monitoramento da Chuva nas Bacias (BH) e Complexos (CH) Hidrológicos

De acordo com a tabela das chuvas nas Bacias dos Rios e CH Jacutinga, das 4 monitoradas, 4 registraram chuva nas últimas 24 horas.

Os maiores volumes de chuva registrados foram de 19mm e 16.8mm nas estações de Centro Jusante - Rua Orestes Farina e Centro - Rua Vitório Celant, respectivamente.

Código	Município	Estação	Data e Horário	Últimos Dados	(-)1h	(-)4h	(-)8h	(-)12h	(-)24h
<b>Chuva Acumulada na CH Jacutinga(mm)</b>									
2049	Concórdia	Barragem Concórdia	23/04/24 05:30	0	0	0.2	2.2	11.8	14.4
2058	Concórdia	Ponte R. João Suzin Marini	23/04/24 05:30	0	0	0.2	2.2	12	15.2
2078	Concórdia	Centro - Rua Vitório Celant	23/04/24 05:30	0	0	0.2	2.2	12.4	16.8
2089	Concórdia	Centro Jusante - Rua Orestes Farina	23/04/24 05:15	0	0	0	2.6	12.2	19



# Acompanhamento Hidrológico nas Bacias (BH) e Complexos (CH) Hidrológicos

Nos gráficos, as variações registradas são decorrentes das chuvas registradas, dos usos múltiplos das águas, influência da maré e operação de represas a montante (acima) das estações monitoradas nas últimas 240 horas.

Código	Estação	Hidrograma
<b>CH Jacutinga</b>		
2049	Barragem Concórdia	
2058	Ponte R. João Suzin Marini	
2078	Centro - Rua Vitório Celant	
2089	Centro Jusante - Rua Orestes Farina	

**Legenda:** As referências utilizadas para a elaboração dos gráficos em relação a situação hidrológica, foram obtidas através de informações do CEOPS/FURB, das Defesas Cíveis Municipais e das análises dos dados hidrológicos da Agência Nacional de Águas (ANA).

**Situação Hidrológica**

<p>■ Nível do Rio (cm)</p>	<p>■ Chuva (mm)</p>	<p>Estiagem: [ Atenção (Amarelo) / Alerta (Laranja) / Emergência (Vermelho) ]</p>	<p>Enchente: [ Atenção (Ciano) / Alerta (Azul) / Emergência (Azul Escuro) ]</p>
----------------------------	---------------------	---	---

Maiores informações acesse:

[Rios On-Line](#)

[Boletim Anteriores](#)

Elaborado pela Equipe da Sala de Situação - ANA/Epagri/Ciram

Rodovia Admar Gonzaga, 1347 - Itacorubi - Cx. Postal: 502 88.034-901 - Florianópolis - SC

Fone: (48) 3665-5124 ou (48) 9140-7189

[sshidrosc@epagri.sc.gov.br](mailto:sshidrosc@epagri.sc.gov.br)