

Monitoramento dos Níveis de Rios nas Bacias (BH) e Complexos (CH) Hidrológicos

De acordo com a tabela dos níveis de rios os e CH Jacutinga, das 4 monitoradas, 1 encontram-se na condição de normalidade do regime hídrico dos rios, para 3 estações a situação que se apresenta é a seguinte:

ESTIAGEM:







EMERGÊNCIA: Barragem Concórdia

ALERTA: Centro - Rua Vitório Celant

ATENÇÃO: Ponte R. João Suzin Marini

Código	Município	Estação	Data e Horário	Últimos Dados (cm)	Tendência
Nível de Rios na CH Jacutinga(cm)					
2049	Concórdia	Barragem Concórdia	24/04/24 08:00	1	
2058	Concórdia	Ponte R. João Suzin Marini	24/04/24 08:00	12	
2078	Concórdia	Centro - Rua Vitório Celant	24/04/24 08:00	33	
2089	Concórdia	Centro Jusante - Rua Orestes Farina	24/04/24 07:45	21	

Legenda: As referências utilizadas para a elaboração desta tabela em relação a situação hidrológica, foram obtidas através de informações do CEOPS/FURB, das Defesas Cívicas Municipais e das análises dos dados hidrológicos da Agência Nacional de Águas (ANA).

Tendência do Nível do Rio: Subindo: Estável: Descendo: Normal: Estiagem: Atenção:  Alerta:  Emergência:  Enchente: Atenção:  Alerta:  Emergência: 

Monitoramento da Chuva nas Bacias (BH) e Complexos (CH) Hidrológicos

De acordo com a tabela das chuvas nas Bacias dos Rios e CH Jacutinga, das 4 monitoradas, 4 registraram chuva nas últimas 24 horas.

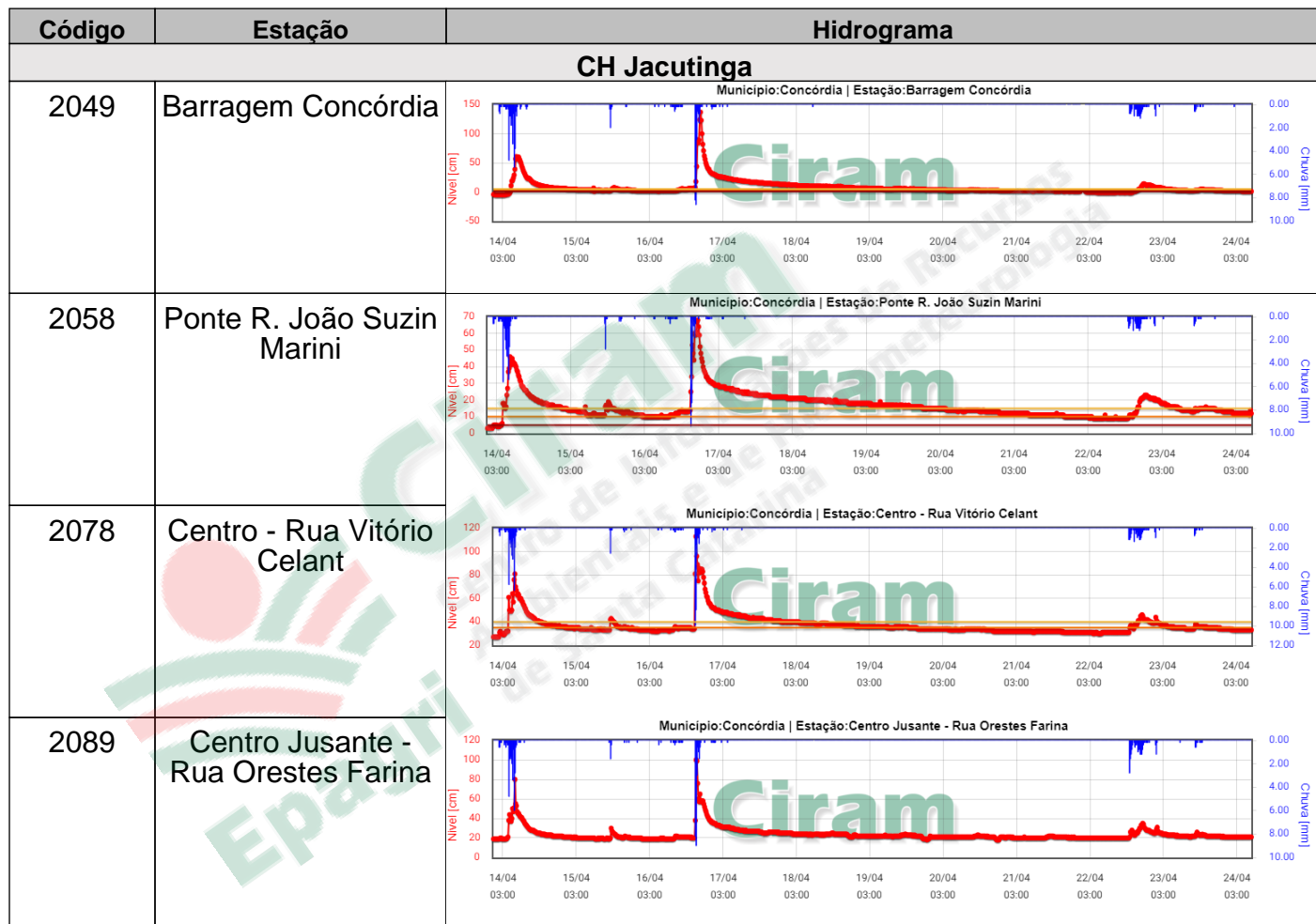
Os maiores volumes de chuva registrados foram de 2.6mm e 2.6mm nas estações de Barragem Concórdia e Ponte R. João Suzin Marini, respectivamente.

Código	Município	Estação	Data e Horário	Últimos Dados	(-)1h	(-)4h	(-)8h	(-)12h	(-)24h
Chuva Acumulada na CH Jacutinga(mm)									
2049	Concórdia	Barragem Concórdia	24/04/24 08:00	0	0	0	0.2	0.2	2.6
2058	Concórdia	Ponte R. João Suzin Marini	24/04/24 08:00	0	0	0	0	0.2	2.6
2078	Concórdia	Centro - Rua Vítório Celant	24/04/24 08:00	0	0	0	0	0	2.4
2089	Concórdia	Centro Jusante - Rua Orestes Farina	24/04/24 07:45	0	0	0	0	0	2.4



Acompanhamento Hidrológico nas Bacias (BH) e Complexos (CH) Hidrológicos

Nos gráficos, as variações registradas são decorrentes das chuvas registradas, dos usos múltiplos das águas, influência da maré e operação de represas a montante (acima) das estações monitoradas nas últimas 240 horas.



Legenda: As referências utilizadas para a elaboração dos gráficos em relação a situação hidrológica, foram obtidas através de informações do CEOPS/FURB, das Defesas Cíveis Municipais e das análises dos dados hidrológicos da Agência Nacional de Águas (ANA).

Situação Hidrológica
█ Nível do Rio (cm) █ Chuva (mm) Estiagem: Atenção █ Enchente: Atenção █
█ Emergência █ Alerta █ Emergência █

Maiores informações acesse:

[Rios On-Line](#)

[Boletim Anteriores](#)

Elaborado pela Equipe da Sala de Situação - ANA/Epagri/Ciram

Rodovia Admar Gonzaga, 1347 - Itacorubi - Cx. Postal: 502 88.034-901 - Florianópolis - SC

Fone: (48) 3665-5124 ou (48) 9140-7189

sshidrosc@epagri.sc.gov.br