

## Monitoramento dos Níveis de Rios nas Bacias (BH) e Complexos (CH) Hidrológicos

De acordo com a tabela dos níveis de rios os e CH Jacutinga, das 4 monitoradas, 1 encontram-se na condição de normalidade do regime hídrico dos rios, para 3 estações a situação que se apresenta é a seguinte:







**ESTIAGEM:**

**ALERTA:** Centro - Rua Vitório Celant

**ATENÇÃO:** Barragem Concórdia e Ponte R. João Suzin Marini

Código	Município	Estação	Data e Horário	Últimos Dados (cm)	Tendência
<b>Nível de Rios na CH Jacutinga(cm)</b>					
2049	Concórdia	Barragem Concórdia	25/04/24 08:00	3	
2058	Concórdia	Ponte R. João Suzin Marini	25/04/24 08:00	14	
2078	Concórdia	Centro - Rua Vitório Celant	25/04/24 08:00	35	
2089	Concórdia	Centro Jusante - Rua Orestes Farina	25/04/24 07:45	22	

**Legenda:** As referências utilizadas para a elaboração desta tabela em relação a situação hidrológica, foram obtidas através de informações do CEOPS/FURB, das Defesas Cívicas Municipais e das análises dos dados hidrológicos da Agência Nacional de Águas (ANA).

**Tendência do Nível do Rio:** Subindo:  Estável:  Descendo:  Normal:  Estiagem:  Atenção  Alerta  Emergência  Enchente:  Atenção  Alerta  Emergência 

## Monitoramento da Chuva nas Bacias (BH) e Complexos (CH) Hidrológicos

De acordo com a tabela das chuvas nas Bacias dos Rios e CH Jacutinga, das 4 monitoradas, 4 registraram chuva nas últimas 24 horas.

Os maiores volumes de chuva registrados foram de 6.6mm e 6.4mm nas estações de Barragem Concórdia e Ponte R. João Suzin Marini, respectivamente.

Código	Município	Estação	Data e Horário	Últimos Dados	(-)1h	(-)4h	(-)8h	(-)12h	(-)24h
<b>Chuva Acumulada na CH Jacutinga(mm)</b>									
2049	Concórdia	Barragem Concórdia	25/04/24 08:00	0	0	0	0.2	0.2	6.6
2058	Concórdia	Ponte R. João Suzin Marini	25/04/24 08:00	0	0	0	0	0.2	6.4
2078	Concórdia	Centro - Rua Vítório Celant	25/04/24 08:00	0	0	0	0	0.2	5.4
2089	Concórdia	Centro Jusante - Rua Orestes Farina	25/04/24 07:45	0	0	0	0	0.2	3



# Acompanhamento Hidrológico nas Bacias (BH) e Complexos (CH) Hidrológicos

Nos gráficos, as variações registradas são decorrentes das chuvas registradas, dos usos múltiplos das águas, influência da maré e operação de represas a montante (acima) das estações monitoradas nas últimas 240 horas.

Código	Estação	Hidrograma
<b>CH Jacutinga</b>		
2049	Barragem Concórdia	
2058	Ponte R. João Suzin Marini	
2078	Centro - Rua Vitório Celant	
2089	Centro Jusante - Rua Orestes Farina	

**Legenda:** As referências utilizadas para a elaboração dos gráficos em relação a situação hidrológica, foram obtidas através de informações do CEOPS/FURB, das Defesas Cíveis Municipais e das análises dos dados hidrológicos da Agência Nacional de Águas (ANA).

**Situação Hidrológica do Rio**

█	Nível do Rio (cm)	█	Chuva (mm)	Estiagem: █	Atenção █	Enchente: █
█				Alerta █	Atenção █	Alerta █
█				Emergência █	Emergência █	Emergência █

Maiores informações acesse:

[Rios On-Line](#)

[Boletim Anteriores](#)

Elaborado pela Equipe da Sala de Situação - ANA/Epagri/Ciram

Rodovia Admar Gonzaga, 1347 - Itacorubi - Cx. Postal: 502 88.034-901 - Florianópolis - SC

Fone: (48) 3665-5124 ou (48) 9140-7189

[sshidrosc@epagri.sc.gov.br](mailto:sshidrosc@epagri.sc.gov.br)