





## Monitoramento dos Níveis de Rios nas Bacias (BH) e Complexos (CH) Hidrológicos

De acordo com a tabela dos níveis de rios os e CH Jacutinga, das 4 monitoradas, 2 encontram-se na condição de normalidade do regime hídrico dos rios, para 2 estações a situação que se apresenta é a seguinte:

**ESTIAGEM:**

**EMERGÊNCIA:** Barragem Concórdia

**ATENÇÃO:** Centro - Rua Vitório Celant

Código	Município	Estação	Data e Horário	Últimos Dados (cm)	Tendência
<b>Nível de Rios na CH Jacutinga(cm)</b>					
2049	Concórdia	Barragem Concórdia	02/05/24 08:00	-1	
2058	Concórdia	Ponte R. João Suzin Marini	02/05/24 08:00	20	
2078	Concórdia	Centro - Rua Vitório Celant	02/05/24 08:00	37	
2089	Concórdia	Centro Jusante - Rua Orestes Farina	02/05/24 07:45	22	

**Legenda:** As referências utilizadas para a elaboração desta tabela em relação a situação hidrológica, foram obtidas através de informações do CEOPS/FURB, das Defesas Cívicas Municipais e das análises dos dados hidrológicos da Agência Nacional de Águas (ANA).

Tendência do Nível do Rio: Subindo:  Estável:  Descendo:  Normal:  Estiagem:  Atensão:  Alerta:  Emergência:  Enchente:  Atensão:  Alerta:  Emergência:

## Monitoramento da Chuva nas Bacias (BH) e Complexos (CH) Hidrológicos

De acordo com a tabela das chuvas nas Bacias dos Rios e CH Jacutinga, das 4 monitoradas, 0 registraram chuva nas últimas 24 horas.

Código	Município	Estação	Data e Horário	Últimos Dados	(-)1h	(-)4h	(-)8h	(-)12h	(-)24h
<b>Chuva Acumulada na CH Jacutinga(mm)</b>									
2049	Concórdia	Barragem Concórdia	02/05/24 08:00	0	0	0	0	0	0
2058	Concórdia	Ponte R. João Suzin Marini	02/05/24 08:00	0	0	0	0	0	0
2078	Concórdia	Centro - Rua Vitório Celant	02/05/24 08:00	0	0	0	0	0	0
2089	Concórdia	Centro Jusante - Rua Orestes Farina	02/05/24 07:45	0	0	0	0	0	0



# Acompanhamento Hidrológico nas Bacias (BH) e Complexos (CH) Hidrológicos

Nos gráficos, as variações registradas são decorrentes das chuvas registradas, dos usos múltiplos das águas, influência da maré e operação de represas a montante (acima) das estações monitoradas nas últimas 240 horas.

Código	Estação	Hidrograma
<b>CH Jacutinga</b>		
2049	Barragem Concórdia	<p>Município: Concórdia   Estação: Barragem Concórdia</p>
2058	Ponte R. João Suzin Marini	<p>Município: Concórdia   Estação: Ponte R. João Suzin Marini</p>
2078	Centro - Rua Vitório Celant	<p>Município: Concórdia   Estação: Centro - Rua Vitório Celant</p>
2089	Centro Jusante - Rua Orestes Farina	<p>Município: Concórdia   Estação: Centro Jusante - Rua Orestes Farina</p>

**Legenda:** As referências utilizadas para a elaboração dos gráficos em relação a situação hidrológica, foram obtidas através de informações do CEOPS/FURB, das Defesas Cíveis Municipais e das análises dos dados hidrológicos da Agência Nacional de Águas (ANA).

**Situação Hidrológica do Rio**

█	Nível do Rio (cm)	█	Chuva (mm)	Estiagem: <table style="display: inline-table; vertical-align: middle; margin-left: 5px;"> <tr> <td style="border: 1px solid black; padding: 2px;">Atenção</td> <td style="background-color: yellow; width: 15px; height: 10px; display: inline-block;"></td> </tr> <tr> <td style="border: 1px solid black; padding: 2px;">Alerta</td> <td style="background-color: orange; width: 15px; height: 10px; display: inline-block;"></td> </tr> <tr> <td style="border: 1px solid black; padding: 2px;">Emergência</td> <td style="background-color: red; width: 15px; height: 10px; display: inline-block;"></td> </tr> </table>	Atenção		Alerta		Emergência		Enchente: <table style="display: inline-table; vertical-align: middle; margin-left: 5px;"> <tr> <td style="border: 1px solid black; padding: 2px;">Atenção</td> <td style="background-color: cyan; width: 15px; height: 10px; display: inline-block;"></td> </tr> <tr> <td style="border: 1px solid black; padding: 2px;">Alerta</td> <td style="background-color: blue; width: 15px; height: 10px; display: inline-block;"></td> </tr> <tr> <td style="border: 1px solid black; padding: 2px;">Emergência</td> <td style="background-color: darkblue; width: 15px; height: 10px; display: inline-block;"></td> </tr> </table>	Atenção		Alerta		Emergência	
Atenção																	
Alerta																	
Emergência																	
Atenção																	
Alerta																	
Emergência																	

Maiores informações acesse:

[Rios On-Line](#)

[Boletim Anteriores](#)

Elaborado pela Equipe da Sala de Situação - ANA/Epagri/Ciram

Rodovia Admar Gonzaga, 1347 - Itacorubi - Cx. Postal: 502 88.034-901 - Florianópolis - SC

Fone: (48) 3665-5124 ou (48) 9140-7189

[sshidrosc@epagri.sc.gov.br](mailto:sshidrosc@epagri.sc.gov.br)